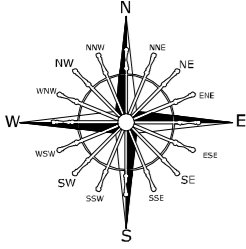


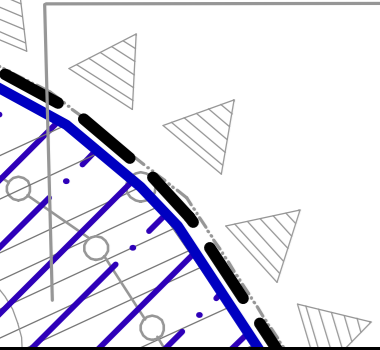
NA MAPĘ ZASADNICZĄ POCHODZĄCĄ Z PAŃSTWOWEGO ZASOBU
 GEODEZYJNEGO I KARTOGRAFICZNEGO NAMIESIONE ZOSTAŁY
 USTALENIA PLANU UCHWALONEGO UCHWAŁĄ NR XXIX/90/04
 RADY MIASTA SKIERNIEWICE Z DNIA 26 SIERPNI 2004R. JAKO OZNACZENIA
 O CHARAKTERZE INFORMACYJNYM.



Poświadczam zgodność niniejszej kopii z treścią materiału państwowego zasobu geodezyjnego i kartograficznego	
URZĄD MIASTA SKIERNIEWICE Wydział Geodezji, Kartografii i Katastru	
Nazwa materiału zasobu:	MHPA 2A1B01 (ca)
Identyfikator ewidencyjny materiału zasobu:	10G301-1
Data wykonania kopii:	06-02-2018
Imię, nazwisko podpis osoby reprezentującej urząd:	Z up. Prezydenta Miasta

inż. Dorota *Mosle*
 Inspektor Wydziału Geodezji i Katastru

17.58.RR,WSp,Wr.




załącznik Nr 3 do Uchwały Nr LIII/108/2018
 Rady Miasta Skierniewice z dnia 26 września 2018r.

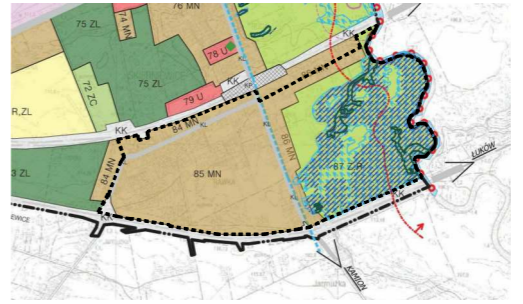
MIASTO SKIERNIEWICE
 ZMIANA MIEJSCOWEGO PLANU ZAGOSPODAROWANIA PRZESTRZENNEGO
 -fragment miasta Skierniewice położony w rejonie ulic:
 gen.Z.Berlinga,Bohaterów Westerplatte i Artyleryjskiej oraz rzeki Rawki



SKALA 1:1000

Wyrys ze studium uwarunkowań i kierunków zagospodarowania przestrzennego Miasta Skierniewice


- granica obszaru objętego zmianą planu
- MN - OBSZARY O DOMINUJĄCEJ FUNKCJI ZABUDOWY MIESZKANIOWEJ
- Z - OBSZARY O DOMINUJĄCEJ FUNKCJI ZIELENI ZIELEŃ URZĄDZONA, ZIELEŃ TERENÓW OTWARTYCH I PEŁNIĄCYCH FUNKCJE EKOLOGICZNE
- R - OBSZARY O DOMINUJĄCEJ FUNKCJI ROLNICTWA
-  GRANICE OTULINY BOLIMOWSKIEGO PARKU KRAJOBRAZOWEGO I ZESPOŁU PRZYRODNICZO - KRAJOBRAZOWEGO "ZWIERZYNIĘC KROLEWSKI"
-  OBSZAR ZAGROŻENIA POWODZIOWEGO - PRAWDOPODOBIEŃSTWO WYSTĄPIENIA POWODZI 0,2% RAZ NA 500 LAT
-  OBSZAR ZAGROŻENIA POWODZIOWEGO - PRAWDOPODOBIEŃSTWO WYSTĄPIENIA POWODZI 1% RAZ NA 100 LAT
-  OBSZAR ZAGROŻENIA POWODZIOWEGO - PRAWDOPODOBIEŃSTWO WYSTĄPIENIA POWODZI WYSOKIE, RAZ NA 10 LAT (Q 10%)



LEGENDA


USTALENIA OBOWIAZUJĄCE

 - GRANICA OPRACOWANIA ZMIANY PLANU

 - OBSZAR SZCZEGÓLNEGO ZAGROŻENIA POWODZIĄ, NA KTÓRYM PRAWDOPODOBIEŃSTWO WYSTĄPIENIA POWODZI JEST ŚRĘDNE I WYNOŚI 1%

OZNACZENIA O CHARAKTERZE INFORMACYJNYM

17.58.RR,WSp,Wr - SYMBOL TERENU I JEGO PRZENACZENIE W PLANIE MIEJSCOWYM ZATWIERDZONYM UCHWAŁĄ NR XXIX/90/04 RADY MIASTA SKIERNIEWICE Z DNIA 26 SIERPNI 2004 r.

 - OZNACZENIA W MIEJSCOWYM PLANIE ZATWIERDZONYM UCHWAŁĄ NR XXIX/90/04 RADY MIASTA SKIERNIEWICE Z DNIA 26 SIERPNI 2004 r.

URZĄD MIASTA SKIERNIEWICE BIURO PLANOWANIA PRZESTRZENNEGO I PLANOWANIA INWESTYCJI	
MIEJSCOWY PLAN ZAGOSPODAROWANIA PRZESTRZENNEGO Fragment miasta położony w rejonie ulic: gen. Z. Berlinga, Bohaterów Westerplatte i Artyleryjskiej oraz rzeki Rawki	
ZESPÓŁ AUTORSKI: mgr inż. DARIUSZ BOGUSZEWSKI mgr inż. SŁAWA ŚMIECZEK-PEŁCZMAJ	OPRACOWANIE GRAFICZNE: techn. BOŻENA ROGUŚKA