

UCHWAŁA NR XXXVII/45/2013  
RADY MIASTA SKIERNIEWICE  
z dnia 26 kwietnia 2013r.

w sprawie przystąpienia do sporządzenia zmiany miejscowych planów  
zagospodarowania przestrzennego

Na podstawie art.18 ust.2 pkt 5 ustawy z dnia 8 marca 1990 r. o samorządzie gminnym (Dz. U. z 2001 r. Nr 142, poz.1591, z 2002 r. Nr 23, poz.220, Nr 62, poz.558, Nr 113, poz. 984, Nr 153 poz. 1271 i Nr 214, poz.1806, z 2003 r. Nr 80, poz.717 i Nr 162, poz. 1568, z 2004 r. Nr 102, poz. 1055, Nr 116, poz. 1203 i Nr 167, poz.1759, z 2005 r. Nr 172, poz.1441 i Nr 175, poz. 1457, z 2006 r. Nr 17, poz. 128 i Nr 181, poz.1337, z 2007 r. Nr 48, poz. 327, Nr 138, poz.974 i Nr 173, poz.1218, z 2008 r. Nr 180, poz.1111 i Nr 223, poz.1458, z 2009 r. Nr 52, poz.420 i Nr 157, poz.1241, z 2010 r. Nr 28, poz.142 i poz.146, Nr 40, poz.230, Nr 106, poz. 675, z 2011 r. Nr 21, poz.113, Nr 117, poz.679, Nr 134, poz.777, Nr 149, poz. 887 i Nr 217, poz.1281, z 2012 r. poz.567, z 2013 r. poz.153) oraz art.14 ust.1, 2 i 4, art. 27 ustawy z dnia 27 marca 2003 r. o planowaniu i zagospodarowaniu przestrzennym (Dz. U. z 2012 r. poz. 647, poz. 951 i poz. 1445, z 2013 r. poz.21 i poz.405) Rada Miasta Skierniewice uchwala, co następuje:

§ 1. Przystępuje się do sporządzenia zmiany miejscowych planów zagospodarowania przestrzennego:


- 1) planu uchwalonego uchwałą Nr LI/35/09 Rady Miasta Skierniewice z dnia 7 kwietnia 2009r. w sprawie miejscowego planu zagospodarowania przestrzennego - fragment miasta Skierniewice położony w rejonie ulic: Nowobielańskiej, Armii Krajowej, M.Skłodowskiej-Curie i Widok (Dz.U. Województwa Łódzkiego Nr 140, poz. 1392) - w części terenu oznaczonego w tym planie symbolem 3.108.MNu;
- 2) planu uchwalonego uchwałą Nr VIII/39/11 Rady Miasta Skierniewice z dnia 2 marca 2011r. w sprawie miejscowego planu zagospodarowania przestrzennego - fragment miasta Skierniewice położony w rejonie ulic: Łowickiej, Bielańskiej, Nowobielańskiej i Widok (Dz.U. Województwa Łódzkiego Nr 118, poz.1080) – w części terenu oznaczonego w tym planie symbolem 2.188.MNu;
- 3) planu uchwalonego uchwałą Nr XV/113/11 Rady Miasta Skierniewice z dnia 2 września 2011r. w sprawie miejscowego planu zagospodarowania przestrzennego - fragment miasta Skierniewice położony pomiędzy ulicami: Strobowską, Rawską i granicą administracyjną miasta (Dz.U. Województwa Łódzkiego Nr 308, poz.3123) – w części dotyczącej terenu oznaczonego w tym planie symbolem 7.182.KDW.

§ 2. Granice obszaru objętego projektem zmiany planów miejscowych, o których mowa w §1, przedstawione są na kopiach fragmentów rysunków planów stanowiących załączniki do niniejszej uchwały od numeru 1 do numeru 3.

§ 3. Wykonanie uchwały powierza się Prezydentowi Miasta Skierniewice.

§ 4. Uchwała wchodzi w życie z dniem podjęcia.

Przewodniczący Rady



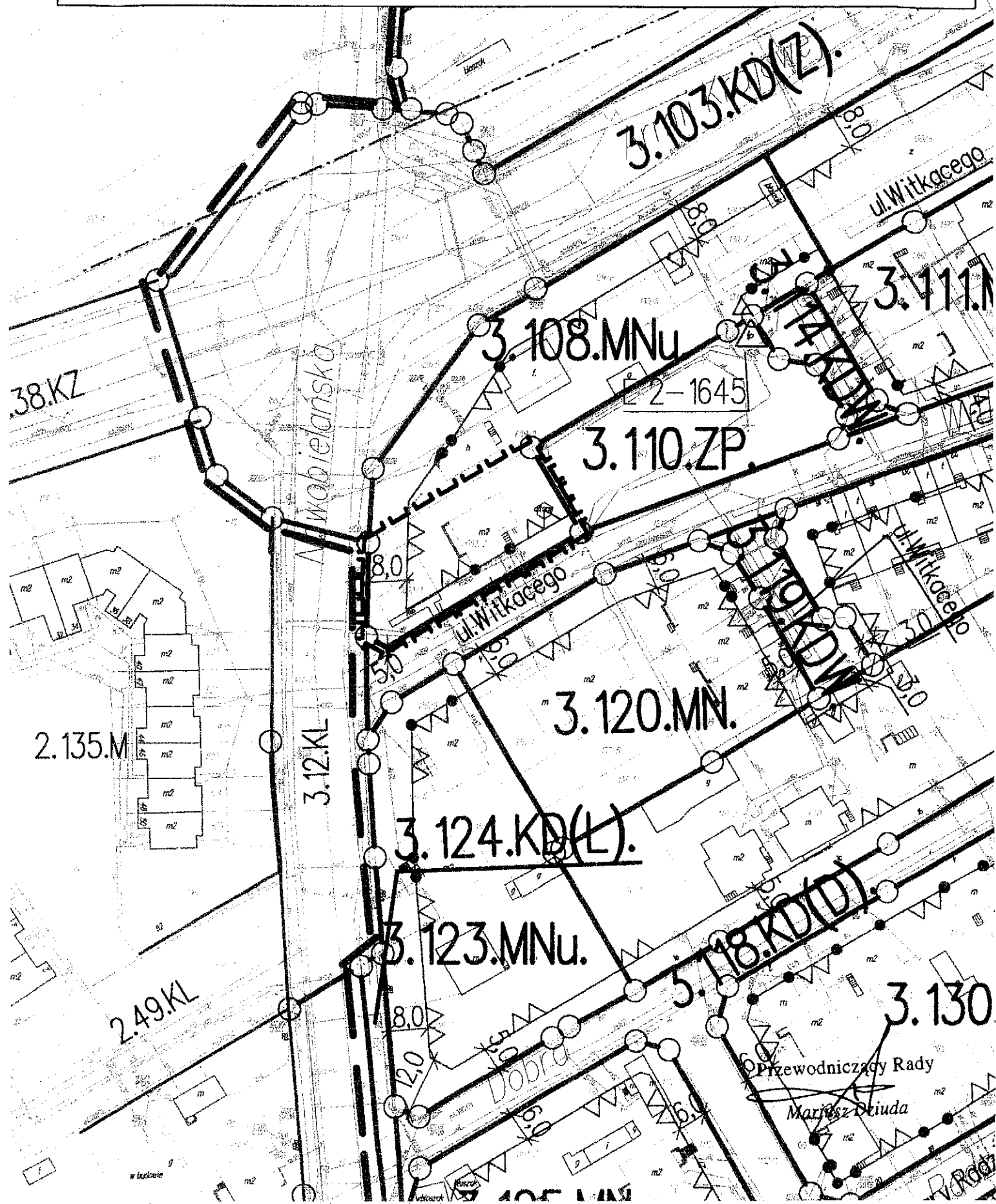
Mariusz Dziuda

Miasto Skierniewice

Fragment kopii miejscowego planu zagospodarowania przestrzennego  
zatwierdzonego Uchwałą Nr LI/35/09 z dnia 7 kwietnia 2009r. w skali 1:1000

Załącznik Nr 1 do Uchwały Nr XXXVII/45/2013  
Rady Miasta Skierniewice z dnia 26 kwietnia 2013r.

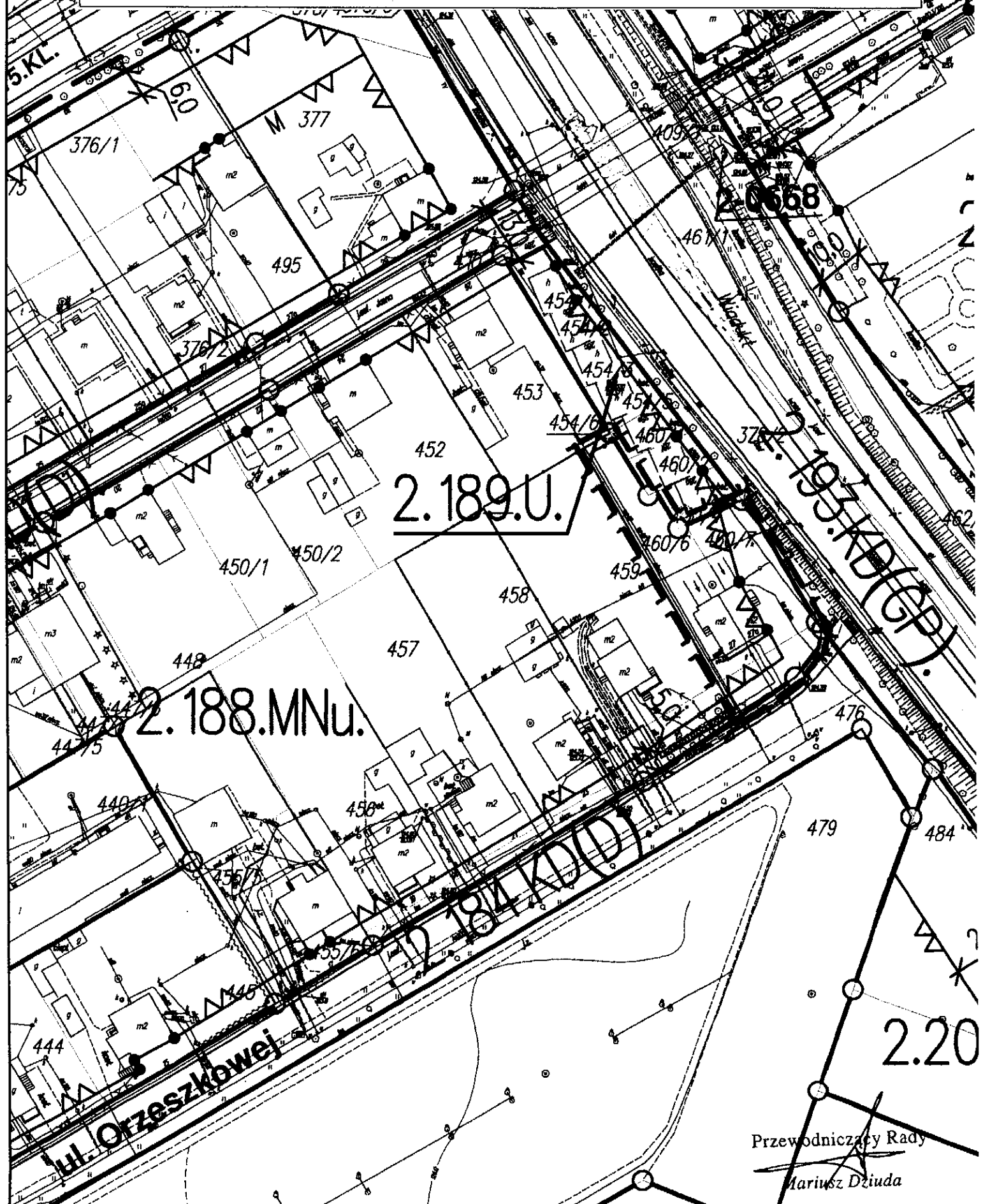
— — — granica obszaru objętego zmianą planu



Kopia fragmentu rysunku miejscowego planu zagospodarowania przestrzennego  
Uchwalonego Uchwałą Nr VIII/39/11 Rady Miasta Skierniewice z dnia 2 marca 2011r. w skali 1:1000

— — — — — granica obszaru objętego zmianą planu

Załącznik Nr 2 do Uchwały Nr XXXVII/45/2013  
Rady Miasta Skierniewice z dnia 26 kwietnia 2013r.



Przewodniczący Rady  
Mariusz Dziuda

