

**UCHWAŁA NR XXI / 21 / 2016  
RADY MIASTA SKIERNIEWICE**

**z dnia 18 lutego 2016 roku**

**w sprawie wyrażenia zgody na wydzierżawienie nieruchomości**

Na podstawie art. 18 ust. 2 pkt 9 lit. a ustawy z dnia 8 marca 1990 roku o samorządzie gminnym (Dz. U. z 2015 r. poz. 1515, poz. 1890) oraz art. 13 ust. 1 i art. 37 ust. 4 ustawy z dnia 21 sierpnia 1997 roku o gospodarce nieruchomościami (Dz. U. z 2015 r. poz. 1774, poz. 1777, z 2016 r. poz. 65) Rada Miasta Skierniewice uchwala, co następuje:

**§ 1.** Wyraża się zgodę na wydzierżawienie na okres 10 lat, części następujących niezabudowanych nieruchomości:

- 1) działki oznaczonej nr 188/1 o powierzchni 1,0494 ha, stanowiącej własność Gminy Miasta Skierniewice, położonej przy ul. Mszczonowskiej w Skierniewicach (obręb nr 10), dla której Sąd Rejonowy w Skierniewicach prowadzi księgę wieczystą Nr LD1H/00039830/8, w zakresie powierzchni 2,5 m<sup>2</sup>, zgodnie z załącznikiem graficznym nr 1 do uchwały;
- 2) działki oznaczonej nr 763/7 o powierzchni 0,2956 ha, stanowiącej własność Gminy Miasta Skierniewice, położonej przy ul. Szarych Szeregów w Skierniewicach (obręb nr 2), dla której Sąd Rejonowy w Skierniewicach prowadzi księgę wieczystą Nr LD1H/00040495/7, w zakresie powierzchni 2,5 m<sup>2</sup>, zgodnie z załącznikiem graficznym nr 2 do uchwały;
- 3) działki oznaczonej nr 9 o powierzchni 0,6111 ha, stanowiącej własność Gminy Miasta Skierniewice, położonej przy Placu Dworcowym w Skierniewicach (obręb nr 9), dla której Sąd Rejonowy w Skierniewicach prowadzi księgę wieczystą Nr LD1H/00017763/7, w zakresie powierzchni 2,5 m<sup>2</sup>, zgodnie z załącznikiem graficznym nr 3 do uchwały;
- 4) działki oznaczonej nr 189/1 o powierzchni 0,1640 ha, stanowiącej własność Gminy Miasta Skierniewice, położonej przy ulicy Jagiellońskiej w Skierniewicach (obręb nr 10), dla której Sąd Rejonowy w Skierniewicach prowadzi księgę wieczystą Nr LD1H/00025784/9, w zakresie powierzchni 2,5 m<sup>2</sup>, zgodnie z załącznikiem graficznym nr 4 do uchwały;
- 5) działki oznaczonej nr 189/3 o powierzchni 0,1504 ha, stanowiącej własność Gminy Miasta Skierniewice, położonej przy ulicy Mszczonowskiej w Skierniewicach (obręb nr 10), dla której Sąd Rejonowy w Skierniewicach prowadzi księgę wieczystą Nr LD1H/00025784/9, w zakresie powierzchni 2,5 m<sup>2</sup>, zgodnie z załącznikiem graficznym nr 5 do uchwały.

**§ 2.** Wyraża się zgodę na odstąpienie od obowiązku przetargowego trybu zawarcia umowy dzierżawy nieruchomości, o których mowa w § 1 uchwały.

**§ 3.** Wykonanie uchwały powierza się Prezydentowi Miasta Skierniewice.

**§ 4.** Uchwała wchodzi w życie z dniem podjęcia.

Przewodniczący Rady

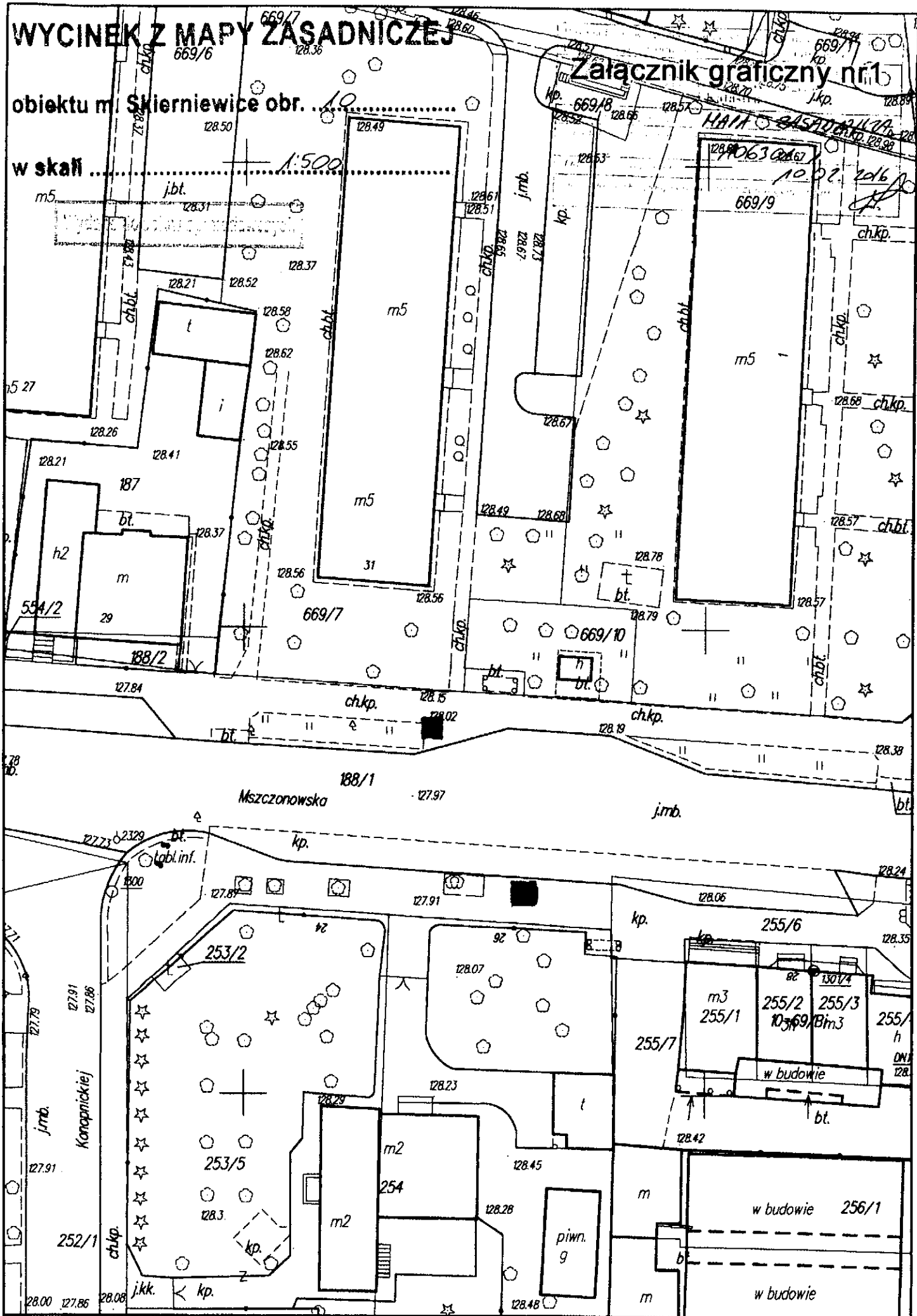
  
Andrzej Melon

# WYCINEK Z MAPY ZASADNICZEJ

Załącznik graficzny nr 1

objektu m. Skierniewice obr. 10

w skali 1:500



# WYCINEK Z MAPY ZASADNICZEJ

objektu m. Skierniewice obr.

w skali 1:500

## Załącznik graficzny nr 2

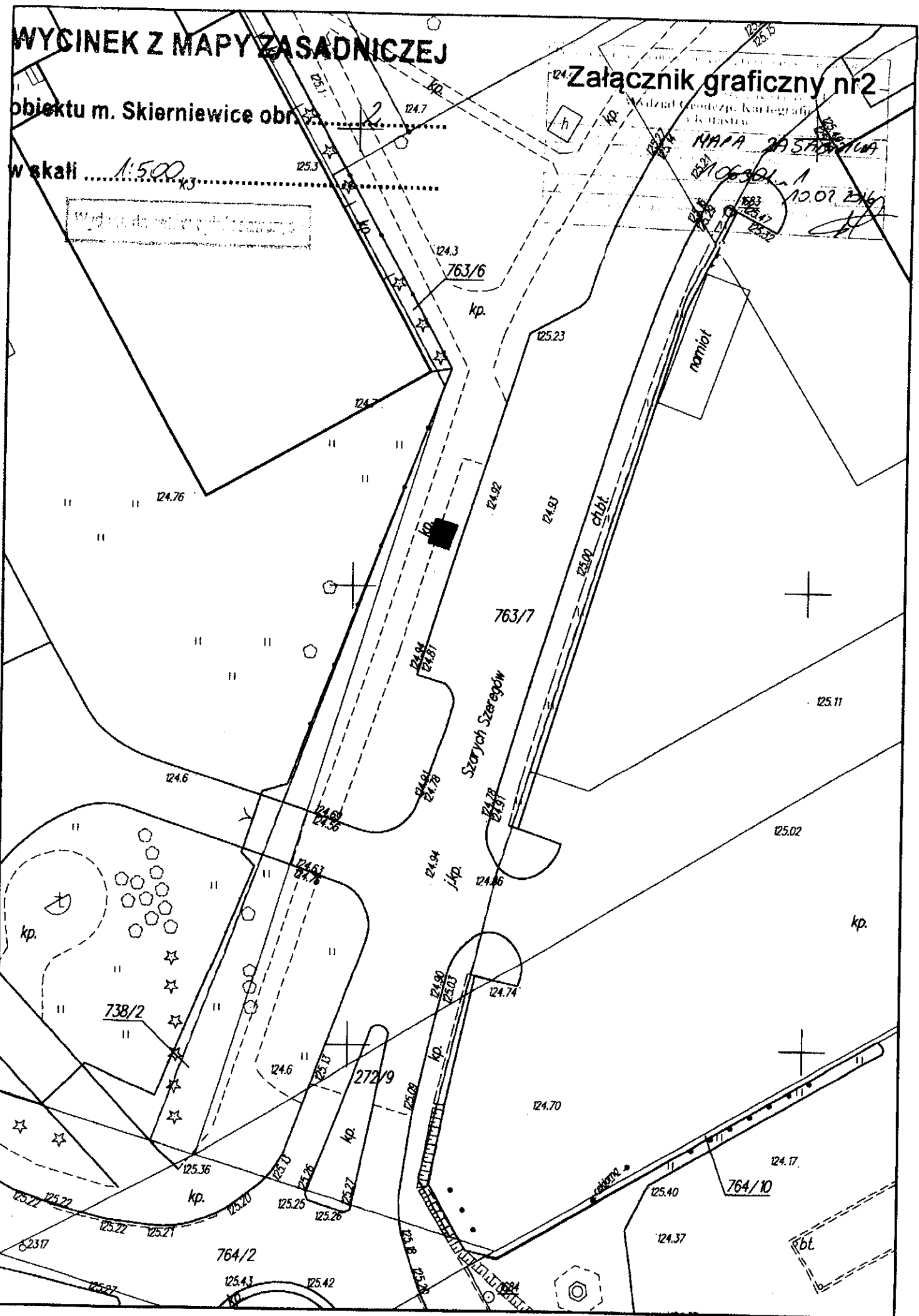
Wydział Geodezji i Kartografii  
Urząd Gminy Skierniewice

MAPA ZASADNICZA

10639L-1

10.07.2016

Wydział Geodezji i Kartografii



# WYCINEK Z MAPY ZASADNICZEJ

Załącznik graficzny nr3

objektu m. Skierniewice obr.

URZĄD MIASTA SKIERNIEWICE  
Wydział Geodezji, Kartografii  
i Katastru

MAPA ZASADNICZA

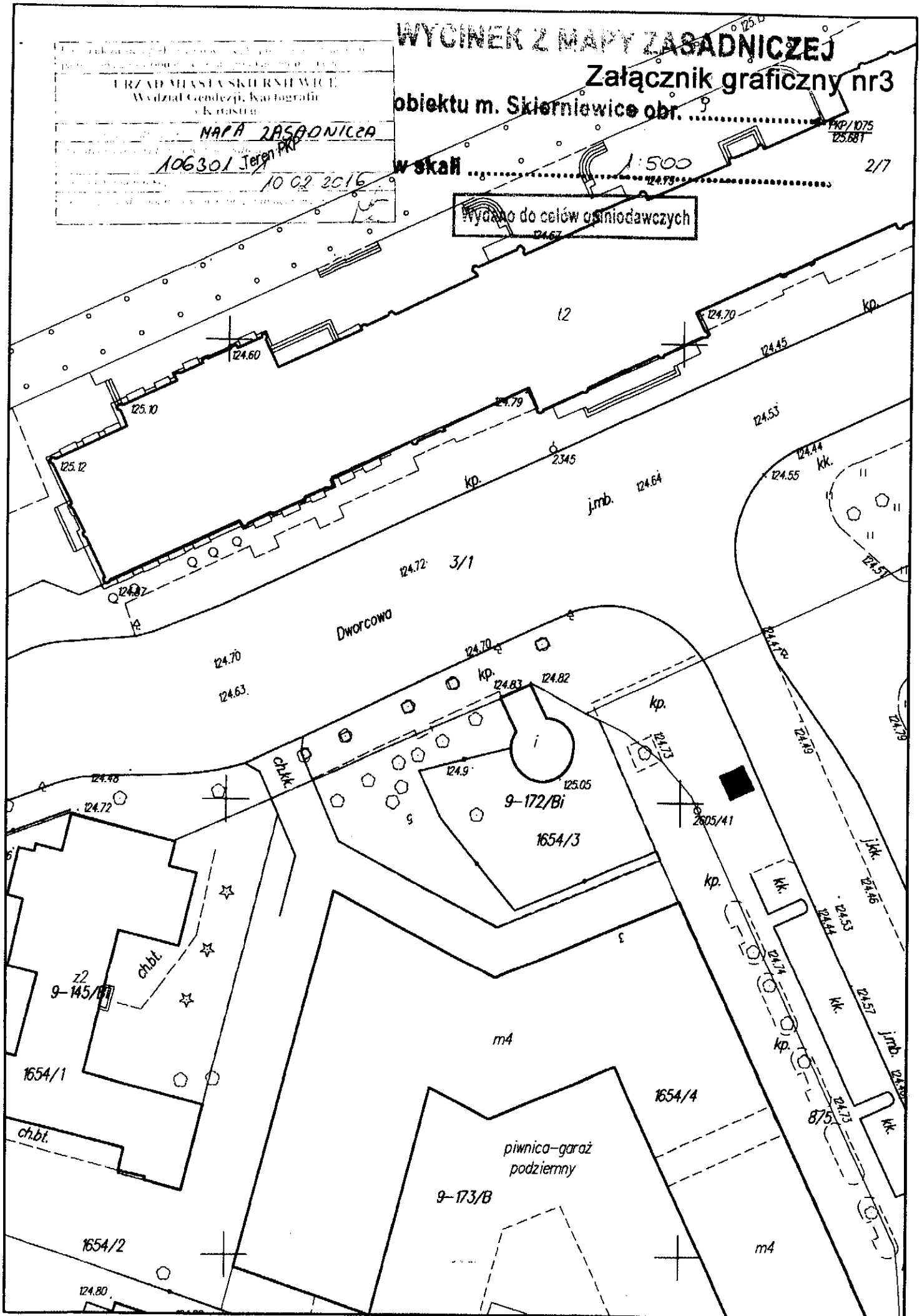
106301 Teren PKP

10 02 2016

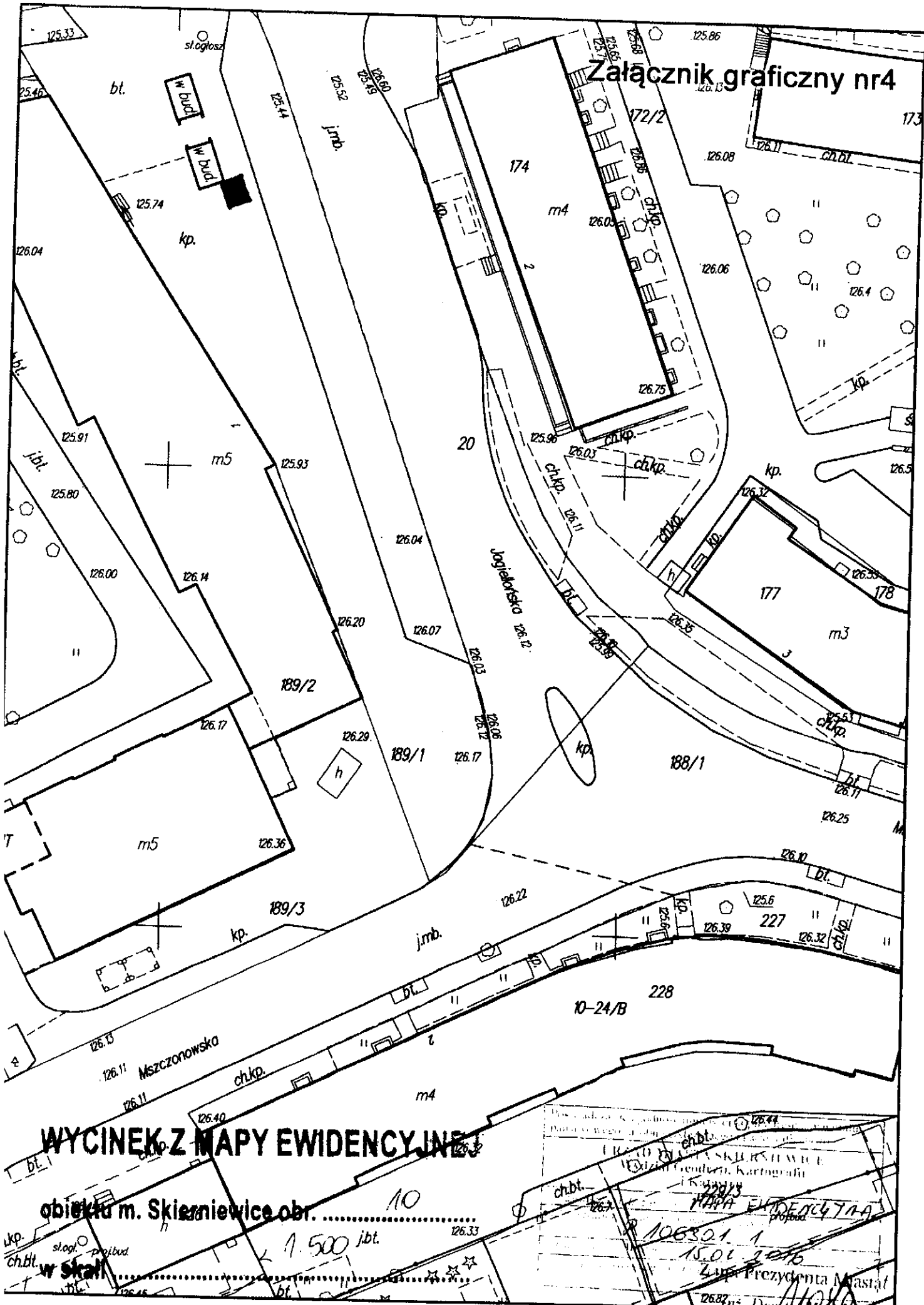
w skali

1:500

Wydano do celów osiadawczych



Załącznik graficzny nr4



WYCINEK Z MAPY EWIDENCYJNEJ

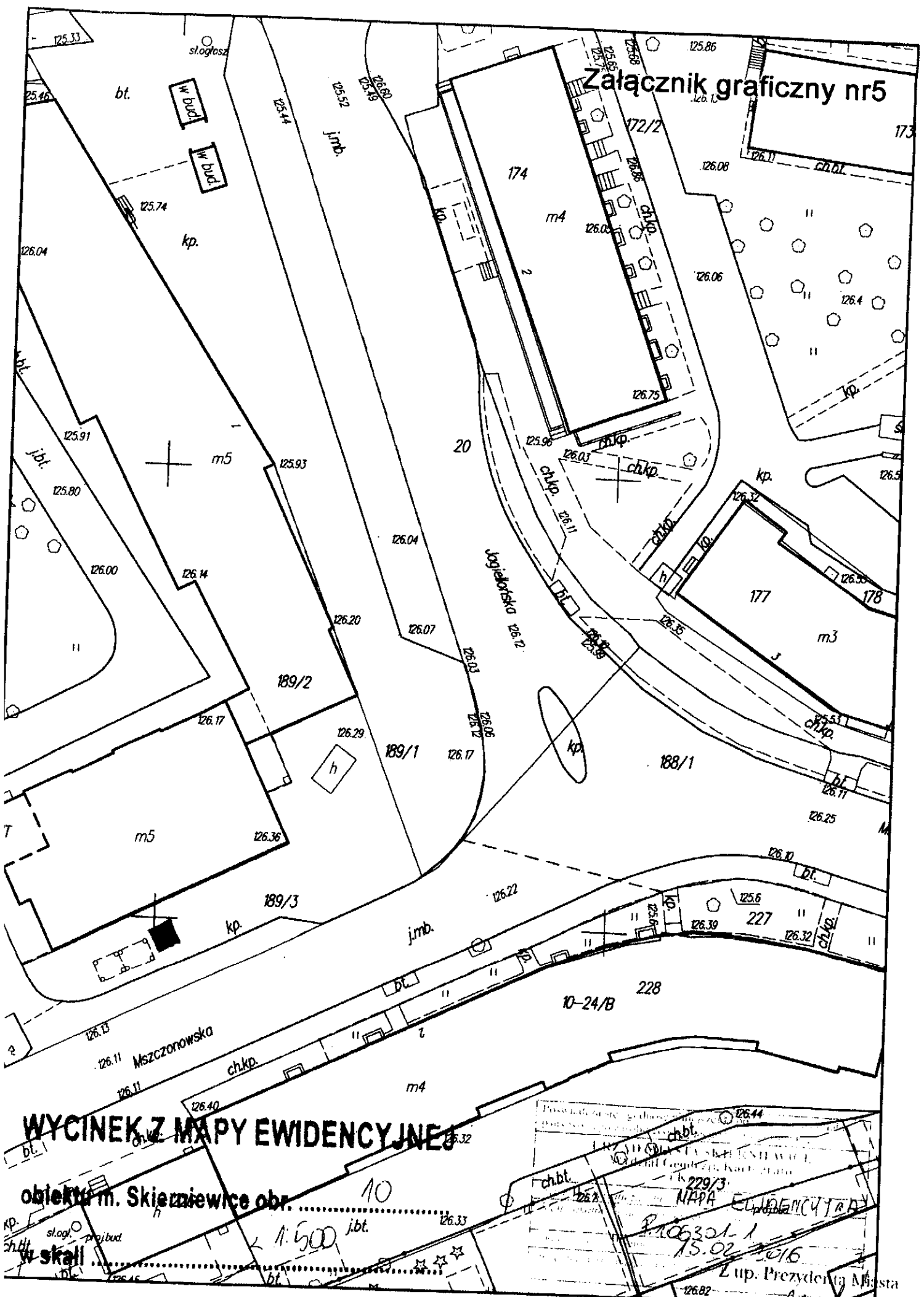
obiektu m. Skierniewice obr. ....

1.500 jbt.

w skali

Inspektor Wydziału Geodezji Kartografii i Kadastro

Załącznik graficzny nr5



WYCINEK Z MAPY EWIDENCYJNEJ

objektu m. Skierniewice obr.

w skali 1:500

Przebieg linii granicznej i linii podziału nieruchomości

UWAGA! WYKRESIŁAM I WYKONAŁAM

MAPA EWIDENCYJNA

106301-1

15.02.2016

Z up. Prezydenta Miasta

Inspektor Wydziału Geodezji

Kartografia: ...