

UCHWAŁA NR LII/73/2014
RADY MIASTA SKIERNIEWICE
z dnia 10 lipca 2014r


w sprawie zmiany uchwały Nr XLIII/91/2013 z dnia 27 września 2013 r. o przystąpieniu do sporządzenia zmiany miejscowego planu zagospodarowania przestrzennego

Na podstawie art.18 ust.2 pkt 5 ustawy z dnia 8 marca 1990 r. o samorządzie gminnym (Dz. U. z 2013 r. poz. 594, poz.1318, z 2014 r. poz.379) oraz art.14 ust.1, 2 i 4 ustawy z dnia 27 marca 2003 r. o planowaniu i zagospodarowaniu przestrzennym (Dz. U. z 2012 r. poz.647, poz.951, poz.1445, z 2013 r. poz.21, poz.405, poz.1238, poz.1446, z 2014r. poz.379) Rada Miasta Skierniewice uchwala, co następuje:

§ 1. W uchwale Nr XLIII/91/2013 Rady Miasta Skierniewice z dnia 27 września 2013 r. w sprawie przystąpienia do sporządzenia zmiany miejscowego planu zagospodarowania przestrzennego w granicach obszaru obejmującego odcinek ulicy Mazowieckiej, treść jej załącznika zastępuje się załącznikiem do niniejszej uchwały, w którym na kopii mapy ewidencyjnej w skali 1:2000 określa się granice obszaru objętego projektem zmiany planu.

§ 2. Wykonanie uchwały powierza się Prezydentowi Miasta Skierniewice.

§ 3. Uchwała wchodzi w życie z dniem podjęcia.

Przewodniczący Rady

Mariusz Dziuda

MIASTO SKIERNIEWICE

Kopia fragmentu mapy ewidencyjnej w skali 1:2000

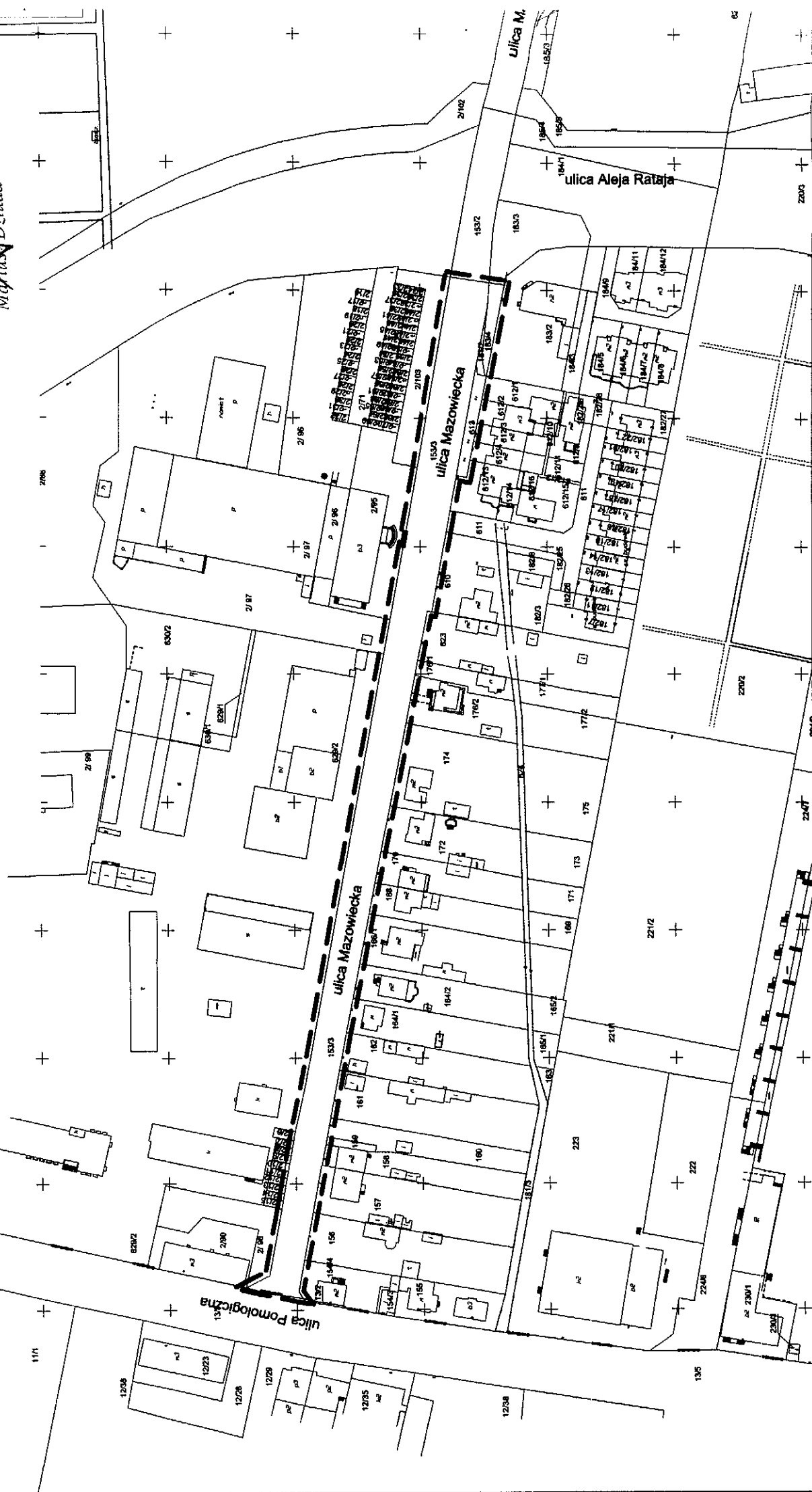
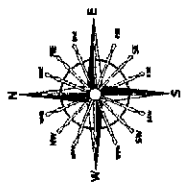
— — — granica obszaru objętego zmianą planu

Przewodniczący Rady

załącznik do Uchwały Nr LI/173/2014

Rady Miasta Skierniewice z dnia 10 lipca 2014r.

Magnus Dziuda



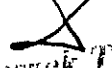
Uzasadnienie
do projektu uchwały w sprawie zmiany uchwały o przystąpieniu do sporządzenia
zmiany miejscowego planu zagospodarowania przestrzennego

Niniejszy projekt uchwały dotyczy zmiany uchwały Rady Miasta Skierniewice Nr XLIII/91/2013 z dnia 27 września 2013 r. w sprawie przystąpienia do sporządzenia miejscowego planu zagospodarowania przestrzennego. W/wym. uchwała z września 2013 r. została podjęta dla sporządzenia zmiany ustaleń planu miejscowego dla zachodniego odcinka ulicy Mazowieckiej. Zmiana planu ma polegać na określeniu sposobów i terminów tymczasowego zagospodarowania pasa ulicy Mazowieckiej. Zasady tymczasowego zagospodarowania terenu odnoszą się do użytkowania ogrodzeń znajdujących się w liniach rozgraniczających ulicy (mowa o istniejących ogrodzeniach dla 3-ech zabudowanych posesji).

Zakres obszarowy opracowania wyżej opisanej zmiany planu dla ulicy Mazowieckiej wymaga jednak korekty. Korekta ma polegać na wyłączeniu z opracowania planu części gruntów działek o numerach 153/2 i 183/3, które to grunty znajdują się w liniach rozgraniczających krzyżującej się z ulicą Mazowiecką – ulicy AL. Rataja. Dla ulicy Rataja opracowywany jest projekt planu - stosownie do postanowienia późniejszej uchwały Nr XLIX/30/2014 Rady Miasta Skierniewice z dnia 14 marca 2014 r. Wskazane wyżej działki wchodzi w całości w zakres obszarowy opracowania planu dla ulicy Al. Rataja.

Wobec nałożenia się zasięgów opracowania obu przedmiotowych planów zachodzi potrzeba dokonania korekty w zakresie opracowania zmiany planu dla ulicy Mazowieckiej i tym samym, potrzeba zmiany treści załącznika graficznego do uchwały Rady Miasta Skierniewice Nr XLIII/91/2013 z dnia 27 września 2013 r.

W załączeniu: kopia uchwały Rady Miasta Skierniewice Nr XLIII/91/2013 z dnia 27 września 2013 r.

PREZYDENT MIASTA

Leszek Trębski