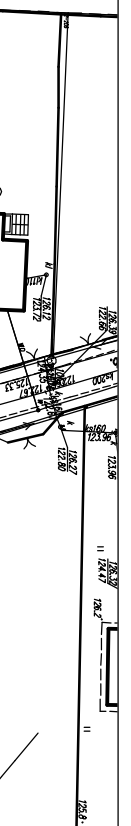
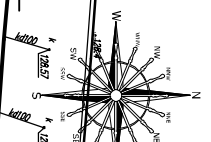


## MIASTO SKIERŃIEWICE

MIĘSCOWY PLAN ZAGOSPODAROWANIA PRZESTRZENNEGO  
FRAGMENT MIASTA POŁOŻONY PRZY ULICY ŁÓDZKIEJ 15

0 10 20 30 40 50 (m) SKALA 1:1000



### Legenda rysunku planu

#### USTALENIA OBOWIAZUJĄCE

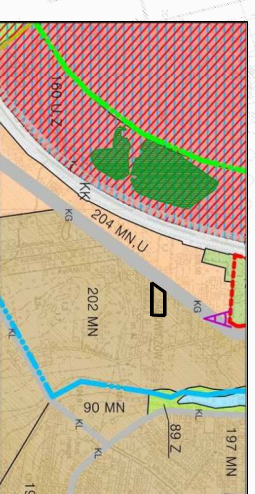
- - - - - GRANICA OBSZARU OPRACOWANIA
- LINE ROZGRANICZAJĄCE TERENU
- LINIA ZABUDOWY NIEPRZEKACZALNA
- 4.0 — ZWYMIAROWANIE LINII ZABUDOWY (W METRACH)
- 12.83 MN,U -TEREN ZABUDOWY MIESZKANIOWEJ JEDNORODZINNEJ I USŁUGOWEJ

#### OZNACZENIA INFORMACYJNE

- OZNACZENIA DOTYCZĄCE PRZEZNACZENIA  
TERENÓW W OTOCZENIU OBSZARU PLANU
- 12.29.MN,U - ZABUDOWA MIESZKANIOWA JEDNORODZINNA I ZABUDOWA USŁUGOWA
  - 12.33.MN - ZABUDOWA MIESZKANIOWA JEDNORODZINNA
  - 7.173.KD(G) - DROGA PUBLICZNA KLASY GŁÓWNEJ

Wyrys ze studium uwarunkowań i kierunków  
zagospodarowania przestrzennego Miasta Skierńiewice

- granica obszaru objętego planem
- MN - OBSZARY O DOMINUJĄCEJ FUNKCJI ZABUDOWY MIESZKANIOWEJ



URZĄD MIASTA SKIERŃIEWICE  
BIURO PLANOWANIA PRZESTRZENNEGO I PLANOWANIA INWESTYCJI

MIĘSCOWY PLAN ZAGOSPODAROWANIA PRZESTRZENNEGO  
FRAGMENT MIASTA POŁOŻONY PRZY ULICY ŁÓDZKIEJ 15

ZESPOŁ AUTORSKI  
mgr inż. DARIUSZ ROZCISZEŃSKI  
mgr inż. EWA ŚWIEŻEK-PEZDZIAŁ

OPRACOWANIE GRAFICZNE  
mgr inż. ANDRZEJ WĄDŁOWSKI