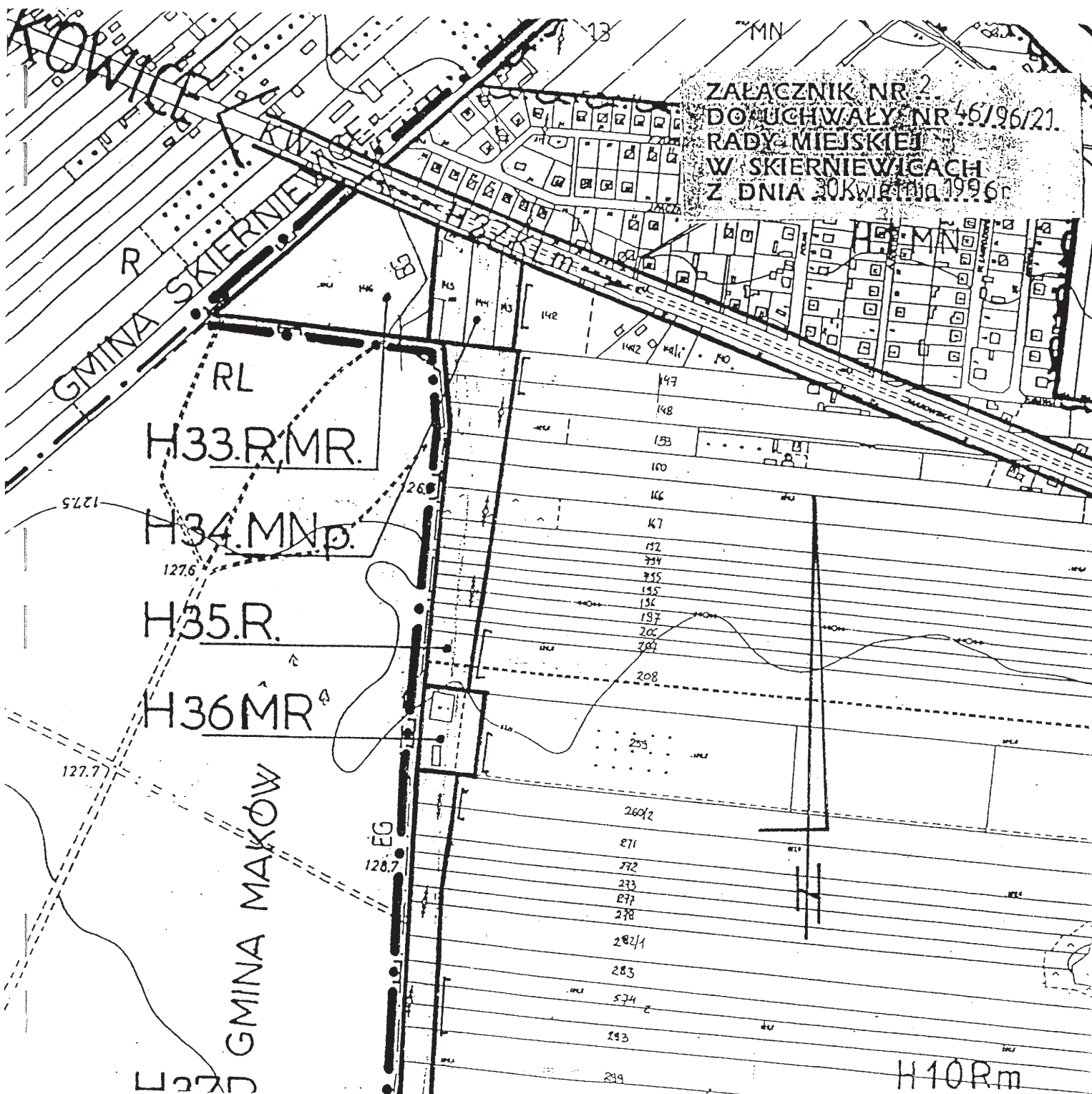


ZALĄCZNIK NR 2
DO UCHWAŁY NR 46/96/21
RADY MIEJSKIEJ
W SKIERNIEWICACH
Z DNIA 30 kwietnia 1996r



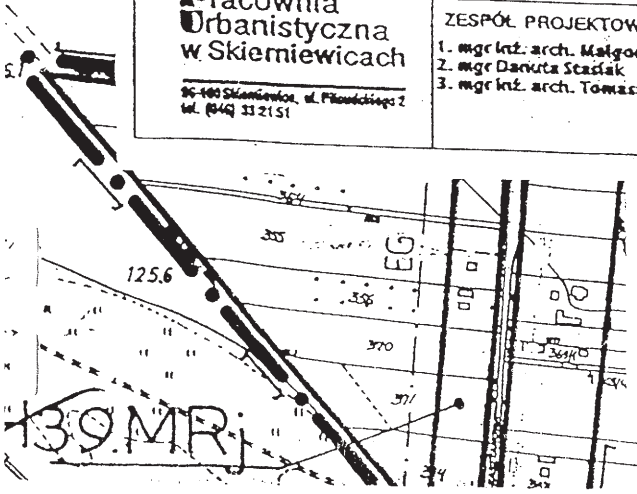

Miejska Pracownia Urbanistyczna w Skierniewicach
90-100 Skierniewice, ul. Piłsudskiego 2
tel. (044) 33 21 51

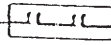

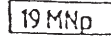
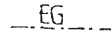
TEMAT OPRACOWANIA:
Zmiana miejscowego planu ogólnego zagospodarowania przestrzennego miasta Skierniewice W ZAKRESIE TERENÓW H33.R.MR DO H36MR.

ZESPÓŁ PROJEKTOWY:
1. mgr inż. arch. Małgorzata Trębska
2. mgr Danuta Stasiak
3. mgr inż. arch. Tomasz Stasiak

OSOBA UPRAWNIIONA:
mgr inż. Andrzej Bargieła
upr. urbanistyczne nr 189/87

DATA: grudzień 1995
SKALA: 1:5000
NR RYSUNKU: 2



- LEGENDA:**
-  GRANICA OBSZARU OBJĘTEGO ZMIANĄ PLANU
 -  LINIE ROZGRANICZAJĄCE TERENY O RÓŻNYCH FUNKCJACH
 -  OZNACZENIE TERENÓW W USTALENIACH ZMIANY PLANU
 -  TRASA GAZOCIĄGU - ZASADA PRZEBIEGU



Miejska
Pracownia
Urbanistyczna
w Skierniewicach

96-100 Skierniewice, ul. Piłsudskiego 2
tel. (044) 33 21 51

TEMAT OPRACOWANIA:

Zmiana miejscowego planu ogólnego
zagospodarowania przestrzennego miasta Skierniewice
W ZAKRESIE TERENÓW H37.R. DO H41MRJ.

ZESPÓŁ PROJEKTOWY:

1. mgr inż. arch. Małgorzata Trębska
2. mgr Danuta Stasiak
3. mgr inż. arch. Tomasz Stasiak

OSOBA UPRAWNIONA:

mgr inż. Andrzej Bągiela
upr. urbanistyczne nr 189/87

DATA:

grudzień 1995

SKALA:

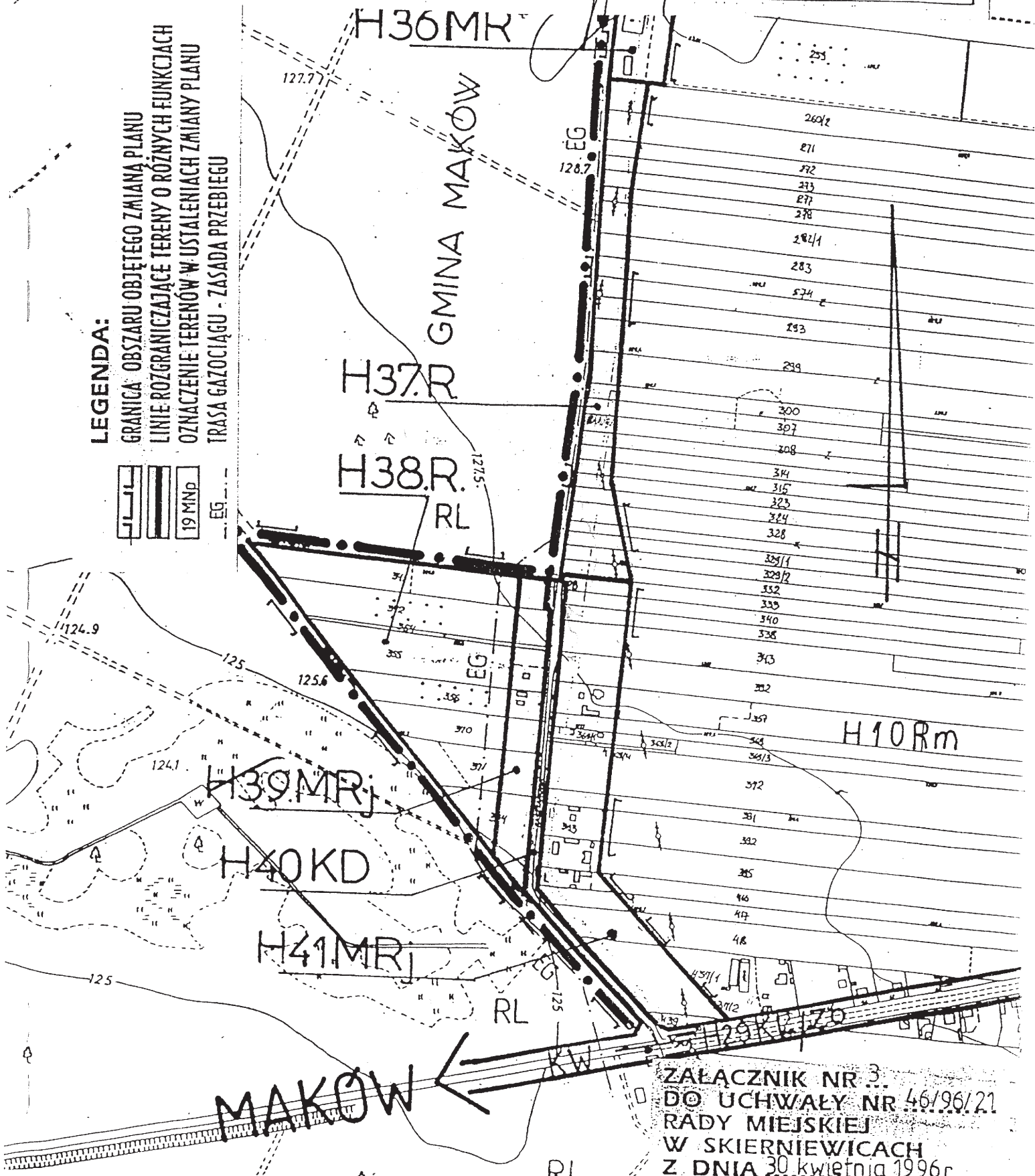
1:5000

NR RYSUNKU:

3

LEGENDA:

GRANICA OBSZARU OBJĘTEGO ZMIANĄ PLANU
LINIE ROTGRANICZĄCE TERENY O RÓŻNYCH FUNKCJACH
OZNACZENIE TERENÓW W USTALENIACH ZMIANY PLANU
TRASA GAZOCIĄGIU - ZASADA PRZEBIEGU



ZAŁĄCZNIK NR 3
DO UCHWAŁY NR 46/96/21
RADY MIEJSKIEJ
W SKIERNIEWICACH
Z DNIA 30 kwietnia 1996r.