










# MIEJSCOWY PLAN ZAGOSPODAROWANIA PRZESTRZENNEGO









## fragmentu m. Skierniewice

Obszar ograniczony linią kolejową, Al. Macieja Rataja, Al. Niepodległości i ul. 1-go Maja

### Rysunek zmiany planu

#### LEGENDA

-  granice obszaru objętego zmianą planu,
-  granice obszaru urbanistycznego,
-  linie rozgraniczające tereny o różnych funkcjach lub różnych zasadach zagospodarowania terenu,
-  linie podziału wewnętrznego terenu,
-  punkty identyfikacyjne przebiegu linii rozgraniczających tereny o różnych funkcjach lub różnych zasadach zagospodarowania,
-  nieprzekraczalna linia ogrodzeń,
-  przebieg nieprzekraczalnych linii zabudowy,
-  przebieg obowiązkowych linii zabudowy,
-  zwymiarowanie /w metrach/;
- linii zabudowy,
- linii rozgraniczających tereny o różnych funkcjach lub różnych zasadach zagospodarowania
- punktów identyfikacyjnych załamów tych linii.

-  linie obowiązkowego usytuowania ściany budynku w granicy,
- 9.7.MNP:  tereny określone symbolem cyfrowym i symbolem funkcji zagospodarowania terenu,
-  granica strefy „A - ochrony konserwatorskiej”
-  granica strefy „B - ochrony konserwatorskiej”,
-  granica strefy „C - ochrony archeologicznej”,
-  budynki wpisane do rejestru zabytków
-  obszary wpisane do rejestru zabytków,
-  budynki wskazane do ochrony konserwatorskiej
- oznaczenie działki geodezyjnej wymienionej w tekście zmiany planu

13



Skala 1:1000