

Rysunek zmiany miejscowego planu ogólnego  
zagospodarowania przestrzennego miasta Skiermiewice  
Załącznik nr 1. do Uchwały Nr 319/97/53 Rady Miejskiej w Skiermiewicach  
z dnia 25.04.1997r.

ZESPÓŁ PROJEKTOWY:  
mgr inż. arch. Małgorzata Trzebińska  
mgr inż. arch. Tomasz Sztafał

OSOBA UPRAWNIONA:  
mgr inż. Andrzej Barczyński  
upr. urbanistyczne nr 189/87

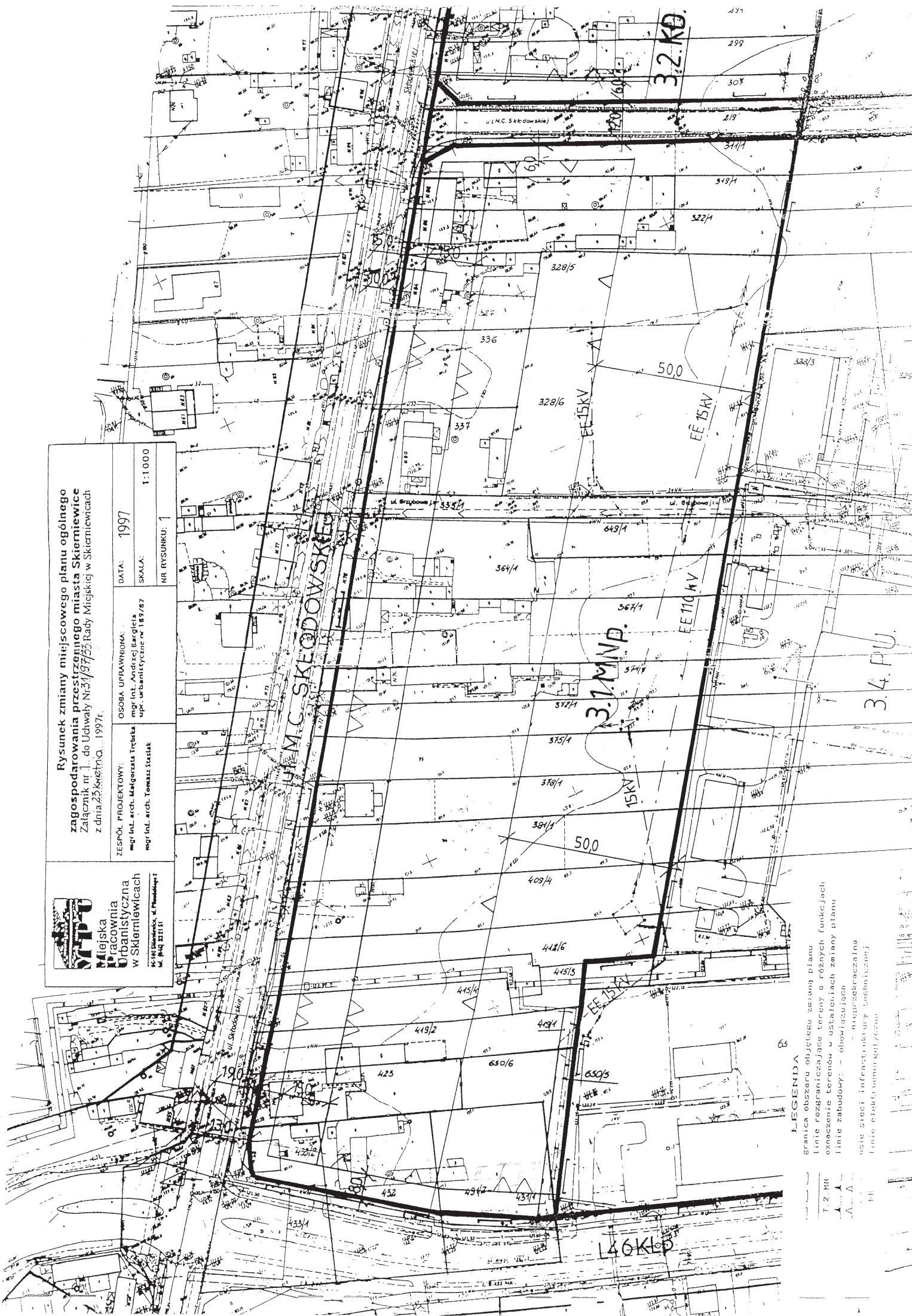
DATA: 1997

SKALA: 1:1 000

NR RYSUNKU: 1

**MMP**  
Miejska  
Pracownia  
Urbanistyczna  
w Skiermiewicach

ul. Skłodowska 10  
tel. 044 221 81

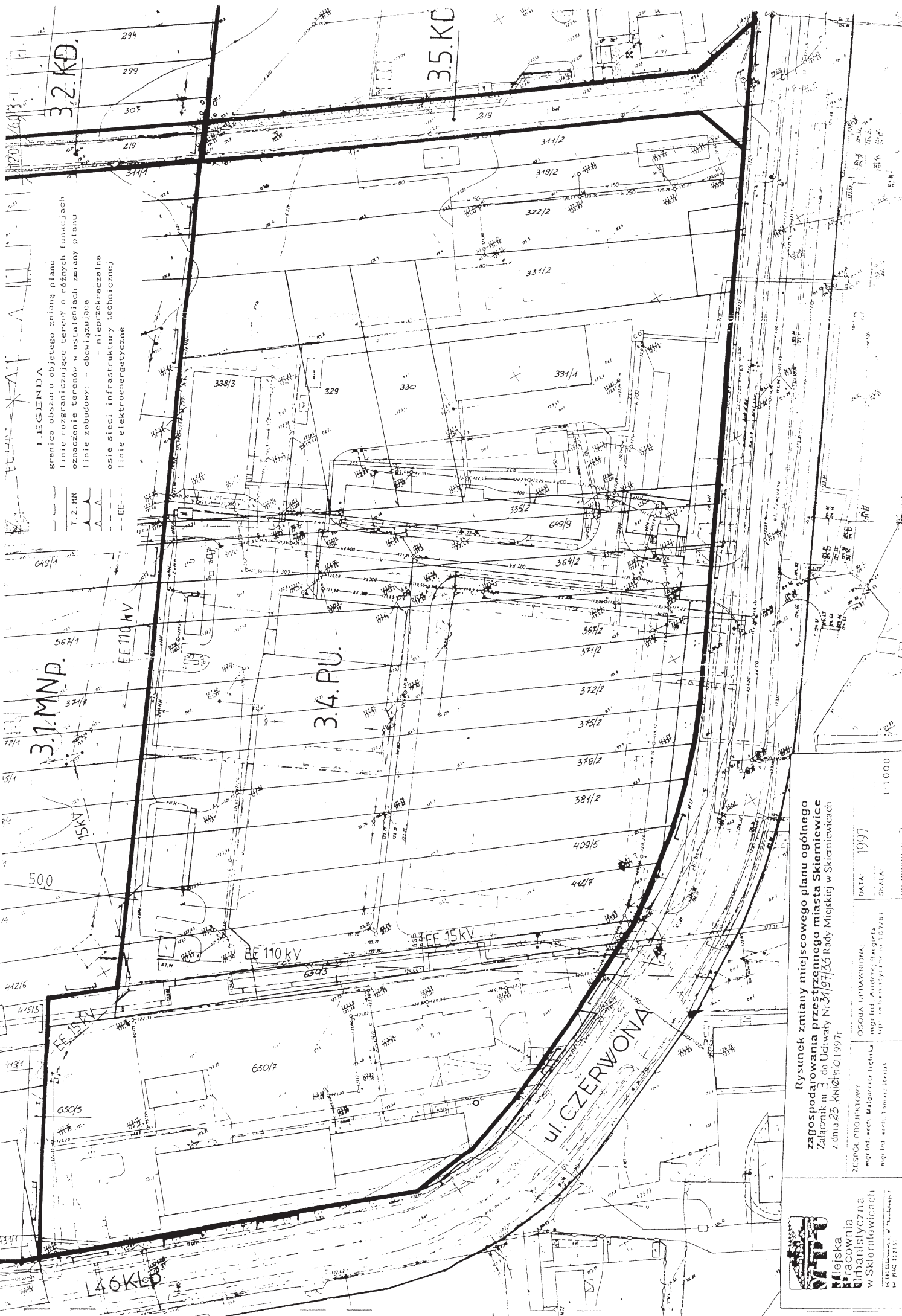


**LEGENDA**

granica obszaru objętego zmianą planu  
linie rozgraniczające tereny o różnych funkcjach  
oznaczenie terenów w ustaleniach zmiany planu  
linie zabudowy - obowiązujące  
- nieprzeznaczalne  
osię sieci infrastruktury technicznej  
linie elektryczno-energetyczne








**LEGENDA**

granicza obszaru objętego zmianą planu  
 linie rozgraniczające tereny o różnych funkcjach  
 oznaczenie terenów w ustaleniach zmiany planu  
 linie zabudowy - obowiązująca  
 - nieprzekraczalna  
 osie sieci infrastruktury technicznej  
 linie elektroenergetyczne



**Miejscowa Pracownia Urbanistyczna w Skiermiewicach**  
ul. Sienkiewicza 4, Skiermiewice

**Rysunek zmiany miejscowego planu ogólnego zagospodarowania przestrzennego miasta Skiermiewice**  
 Załącznik nr 3 do Uchwały Nr 31/97/35 Rady Miejskiej w Skiermiewicach z dnia 25. Kwiecień 1997r.

DATA: 1997  
 SKALA: 1:1000  
 REK. TECHNICZNY: 3

ZESPÓŁ PROJEKTOWY:  
 mgr inż. arch. Andrzej Lisowski  
 mgr inż. arch. Tomasz Szlach

OSOBA UPRAWNIONA  
 mgr inż. Andrzej Lisowski  
 mgr inż. Tomasz Szlach

MNP, R/ZP  
158/11

UL. PRZEMYSŁOWA L46KS/37

**LEGENDA**

granica obszaru objętego zmianą planu  
 linie rozgraniczające tereny o różnych funkcjach  
 oznaczenie terenów w ustaleniach zmiany planu

linia zabudowy: — obowiązkująca  
 — nieprzekraczalna

osie sieci infrastruktury technicznej  
 linie elektroenergetyczne

3.3.MNP

3.6.PU

35.KD

L46KS/35 ul. CZERWONA

**Rysunek zmiany miejscowego planu ogólnego zagospodarowania przestrzennego miasta Skiermiewice**  
 Załącznik nr 4, do Uchwały Nr 319/35 Rady Miejskiej w Skiermiewicach z dnia 25 kwietnia, 1997r.

OSOBA UPRAWNIIONA:  
 mgr inż. Andrzej Bąrgiel  
 mgr inż. arch. Mariagracja Trębska  
 mgr inż. arch. Tomasz Ślask

PROJEKTOWY:  
 mgr inż. arch. Mariagracja Trębska  
 mgr inż. arch. Tomasz Ślask

DATA: 1997

SKALA: 1:1000

NR RYSUNKU: 4



**Miejskie Biuro Planowania i Urbanistyczne w Skiermiewicach**  
 ul. Wolności 10, 05-115 Skiermiewice  
 tel. 22 71 11 11

