

m. SKIERNIEWICE MIEJSCOWY PLAN ZAGOSPODAROWANIA PRZESTRZENNEGO

Obszar w rejonie ulic: Batorogo, Al. Niepodległości, Budowlanej,
Koszarowej i Pl. Jana Pawła II

Zmiana ustaleń miejscowego planu ogólnego zagospodarowania

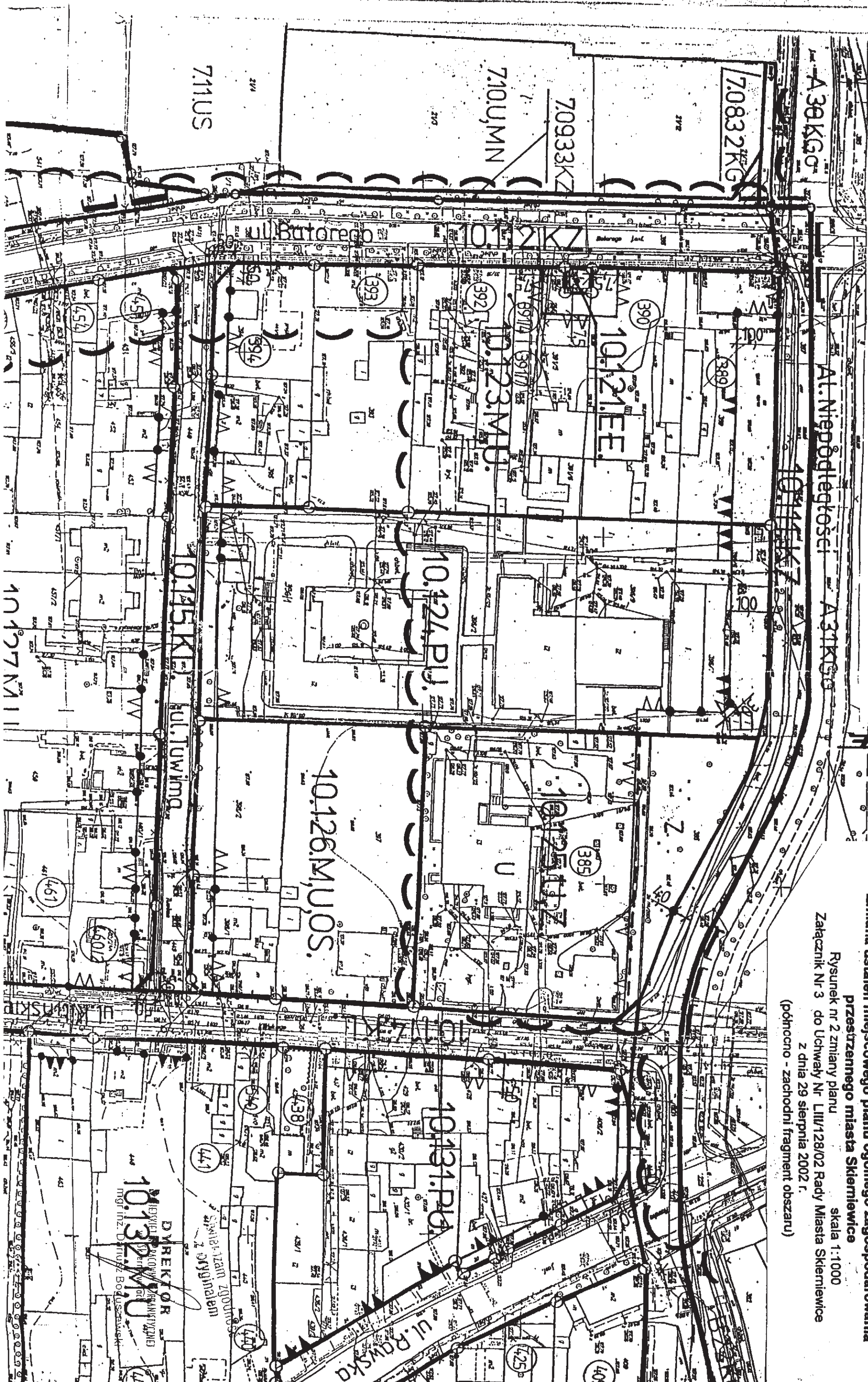
Przestrzennego miasta Skierniewice

Rysunek nr 2 zmiany planu skala 1:1000

Załącznik Nr 3 do Uchwały Nr LIII/128/02 Rady Miasta Skierniewice

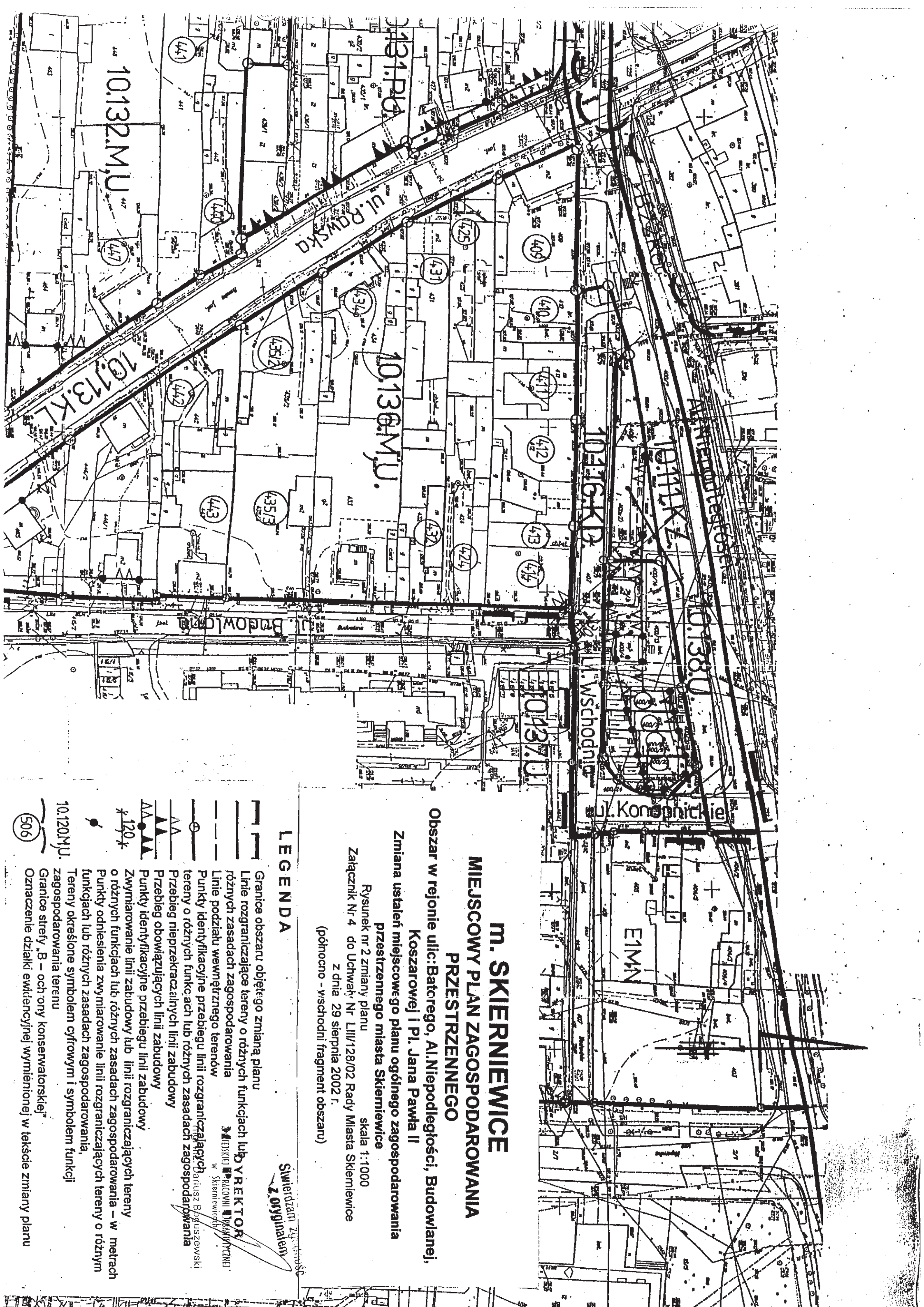
z dnia 29 sierpnia 2002 r.

(północno - zachodni fragment obszaru)



DYREKTOR
mgr inż. Dariusz Boduszewski
10.132WU
miejscowy plan zagospodarowania przestrzennego
z dnia 29 sierpnia 2002 r.

Skierniewice
ul. Batorogo
10.132WU
miejscowy plan zagospodarowania przestrzennego
z dnia 29 sierpnia 2002 r.



m. SKIERMIEWICE MIEJSCOWY PLAN ZAGOSPODAROWANIA PRZESTRZENNEGO

Obszar w rejonie ulic: Batorego, Al. Niepodległości, Budowlanej,
Koszarowej i Pl. Jana Pawła II

Zmiana ustaleń miejscowego planu ogólnego zagospodarowania
przestrzennego miasta Skiermiewice

Rysunek nr 2 zmiany planu skala 1:1000

Załącznik Nr 4 do Uchwały Nr LIII/128/02 Rady Miasta Skiermiewice

z dnia 29 sierpnia 2002 r.

(północno - wschodni fragment obszaru)

Siwierdzian Zygmunt
Z. oryginalnym

LEGENDA

- Granice obszaru objętego zmianą planu
- Linie rozgraniczające tereny o różnych funkcjach lub **RYREKTOR**
- różnych zasadach zagospodarowania
- Linie podziału wewnętrznego terenów
- Punkty identyfikacyjne przebiegu linii rozgraniczających **RYREKTOR**
- tereny o różnych funkcjach lub różnych zasadach zagospodarowania
- Przebieg nieprzekraczalnych linii zabudowy
- Przebieg obowiązujących linii zabudowy
- Punkty identyfikacyjne przebiegu linii zabudowy
- Zwymlarowanie linii zabudowy lub linii rozgraniczających tereny
- o różnych funkcjach lub różnych zasadach zagospodarowania – w metrach
- Punkty odniesienia zwymlarowanie linii rozgraniczających tereny o różnym
- funkcjach lub różnych zasadach zagospodarowania;
- Tereny określone symbolem cyfrowym i symbolem funkcji
- zagospodarowania terenu
- 10.120.M.U.
- Granice strefy „B – ochrony konserwatorskiej”
- Oznaczenie działki ewidencyjnej wymienionej w tekście zmiany planu

506

M. SKIERNIEWICE MIEJSCOWY PLAN ZAGOSPODAROWANIA PRZESTRZENNEGO

Obszar w rejonie ulic: Batorego, Al. Niepodległości, Budowlanej,
Koszarowej i Pl. Jana Pawła II

Zmiana ustaleń miejscowego planu ogólnego zagospodarowania

Przestrzennego miasta Skierniewice

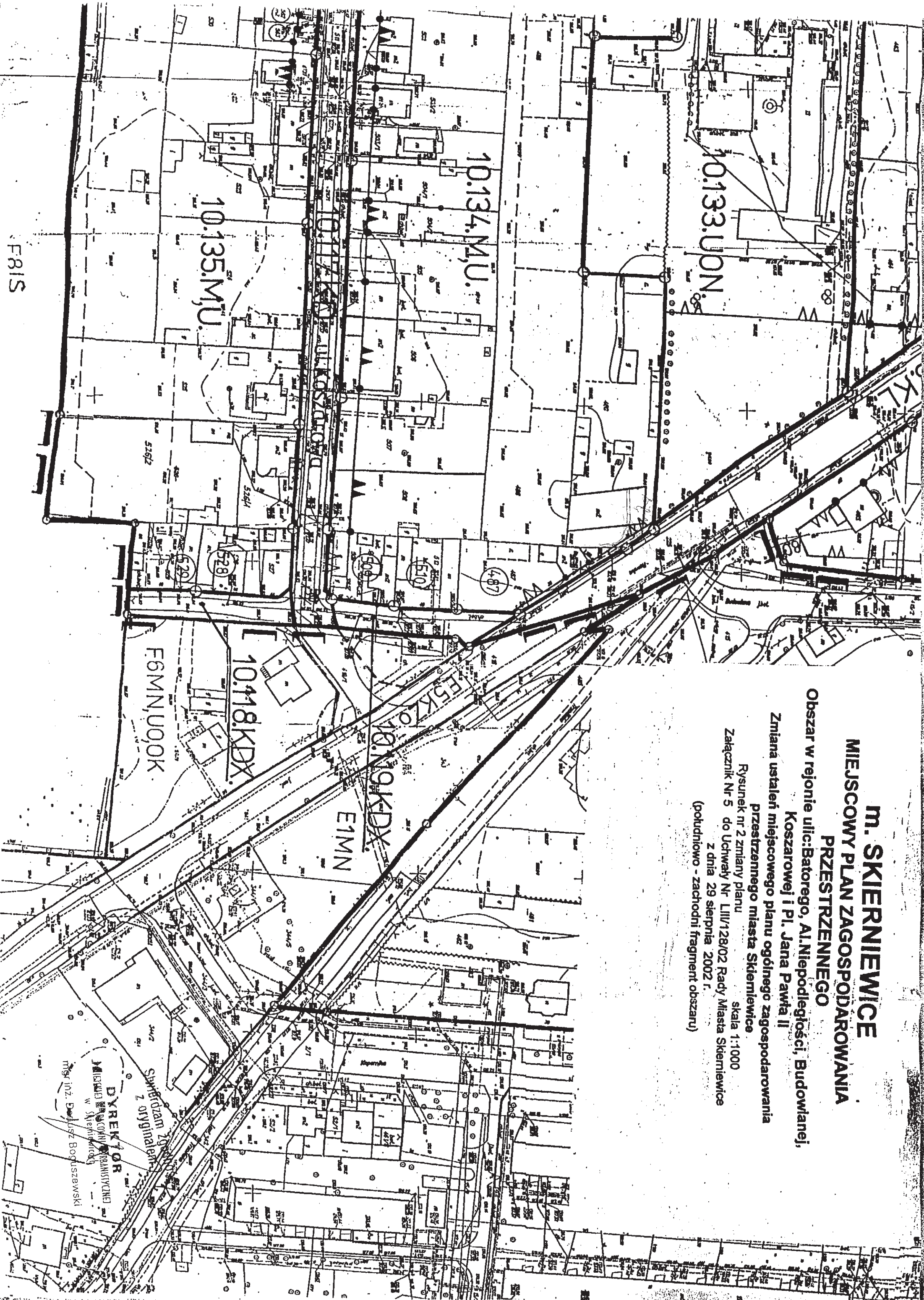
Rysunek nr 2 zmiany planu

Skala 1:1000

Załącznik Nr 5 do Uchwały Nr LIII/128/02 Rady Miasta Skierniewice

z dnia 29 sierpnia 2002 r.

(południowo - zachodni fragment obszaru)



DYREKTOR
MIEJSCOWEGO URZĘDU
W SKIERNIEWICACH
mgr inż. Dariusz Boguszewski

Sankcjonem 2 oryginalne

m. SKIERNIEWICE

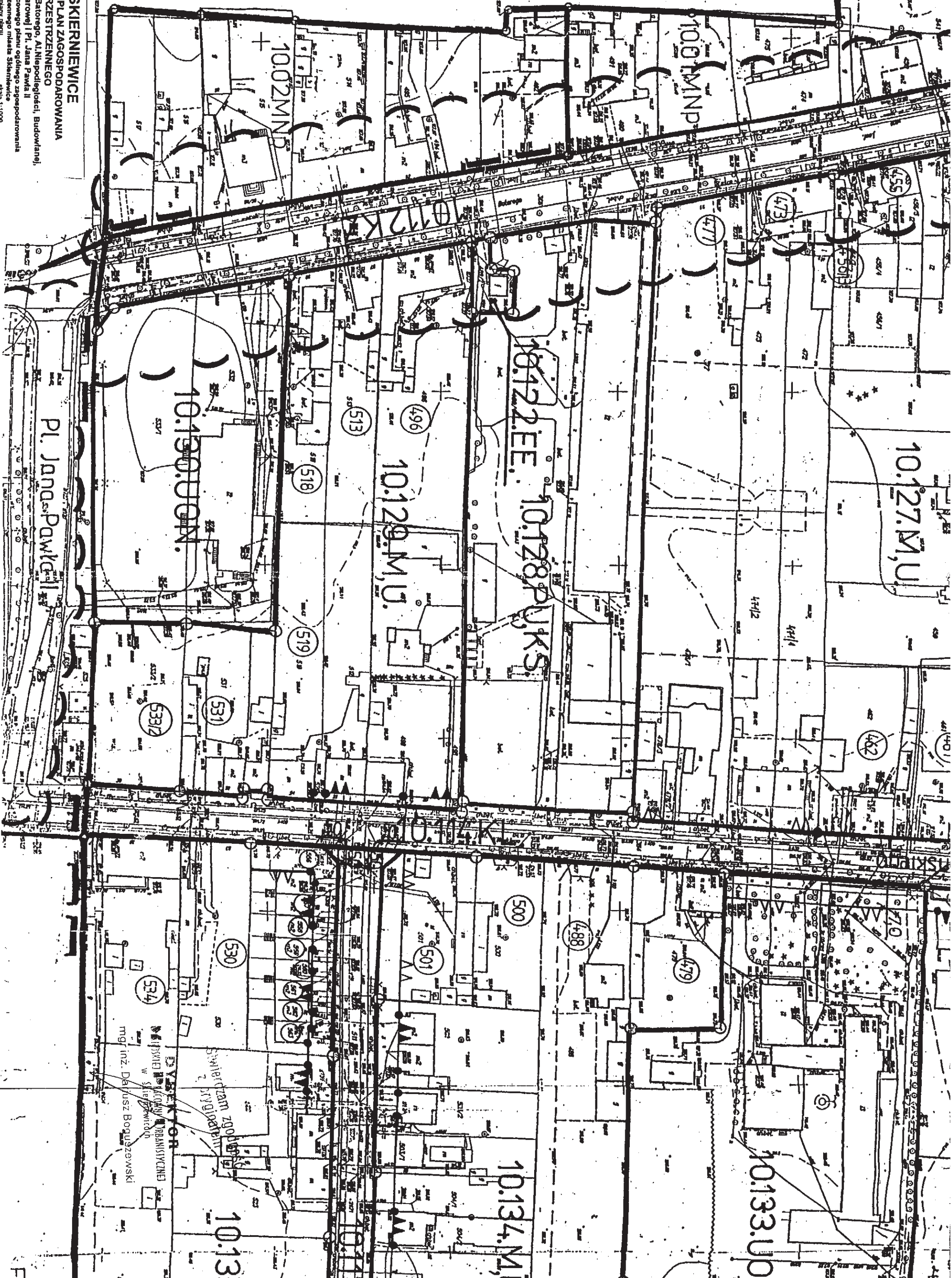
MIJSCOWY PLAN ZAGOSPODAROWANIA
PRZESTRZENNEGO

Obszar w rejonie ulic: Batorego, Al. Niepodległości, Budowlanej,
Kaszarowej i Pl. Jana Pawła II

Zmiana ustaleń miejscowego planu ogólnego zagospodarowania
przebieżnego miasta Skiernewice

Rysunek nr 2 zmiany planu

Załącznik Nr 6 do Umowy Nr LIII/720/02 Rady Miasta Skiernewice
z dnia 29 sierpnia 2002 r.
(dokładowo - wschodni fragment obszaru)



mgr inż. Dariusz Bonuszewski
W SŁUPSKIM BIURZE ARCHITECTURY I INŻYNIERSTWA
W SŁUPSKU

Świadczym zgodny
z wytycznymi

10.13