

# m. SKIERNIEWICE

## MIEJSCOWY PLAN ZAGOSPODAROWANIA PRZESTRZENNEGO

Obszar przy ulicy Czystej i ulicy Rzecznej  
oraz przy rzece Łupi

Zmiana ustaleń miejscowego planu ogólnego zagospodarowania  
przestrzennego miasta Skierniewice

Rysunek zmiany planu skala 1:1000

Załącznik Nr 1 do Uchwały Nr XLVIII/42/02 Rady Miasta Skierniewice  
z dnia 25 kwietnia 2002 r.

(północny fragment obszaru)



# m. SKIERNIEWICE

## MIEJSCOWY PLAN ZAGOSPODAROWANIA PRZESTRZENNEGO

Obszar przy ulicy Czystej i ulicy Rzecznej  
oraz przy rzece Łupi

Zmiana ustaleń miejscowego planu ogólnego zagospodarowania  
przestrzennego miasta Skierniewice













Rysunek zmiany planu skala 1:1000

Załącznik Nr 2 do Uchwały Nr XLVIII/42/02 Rady Miasta Skierniewice  
z dnia 25 kwietnia 2002 r.

(południowy fragment obszaru)



### LEGENDA

- |  |   |   |  |   |   |
|--|---|---|--|---|---|
|  | granica obszaru objętego zmianą planu   |  | przebieg obowiązujących linii zabudowy   |  | 976.MN. tereny określone symbolem cyfrowym i symbolem funkcji zagospodarowania terenu |
|  | linie rozgraniczające tereny o różnych funkcjach lub różnych zasadach zagospodarowania terenu                             |  | przebieg nieprzekraczalnych linii zabudowy   |  | granica strefy „A – ochrony konserwatorskiej”   |
|  | linie podziału wewnętrznego terenu  |  | punkty identyfikacyjne przebiegu linii zabudowy  |  | granica strefy „B – ochrony konserwatorskiej”   |
|  | punkty identyfikacyjne przebiegu linii rozgraniczających tereny o różnych funkcjach lub różnych zasadach zagospodarowania |  | zwymlarowanie linii zabudowy, linii rozgraniczających tereny o różnych funkcjach lub różnych zasadach zagospodarowania i punktów identyfikacyjnych załamień tych linii (w metrach) |  | budynki wskazane do ochrony konserwatorskiej  |