











**Legenda**

-  Granica obszaru objętego zmianą planu
-  Linie rozgraniczające tereny o różnych funkcjach
-  Punkty identyfikacyjne przebiegu linii rozgraniczających tereny o różnych funkcjach
-  Linia zabudowy - nieprzekraczalna
-  Punkty identyfikacyjne przebiegu linii zabudowy
-  Granica miasta
-  12,5  
Zwymiarowanie linii rozgraniczających tereny o różnych funkcjach i linii zabudowy w metrach
-  2.04.MNP  
Oznaczenie terenów w ustaleniach zmiany planu
-  Linie osiowe sieci infrastruktury technicznej
-  Stacja transformatorowa

**m. SKIERNIEWICE**  
**MIEJSCOWY PLAN ZAGOSPODAROWANIA**  
**PRZESTRZENNEGO**

Obszar w rejonie ulicy Sosnowej  
 Zmiana ustaleń miejscowego planu ogólnego zagospodarowania  
 przestrzennego, miasta Skierniewice  
 Rysunek zmiany planu                      skala 1:1000  
 Załącznik Nr 1 do uchwały Nr XLVIII/40/02 Rady Miasta Skierniewice  
 z dnia 25 kwietnia 2002 roku