



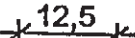



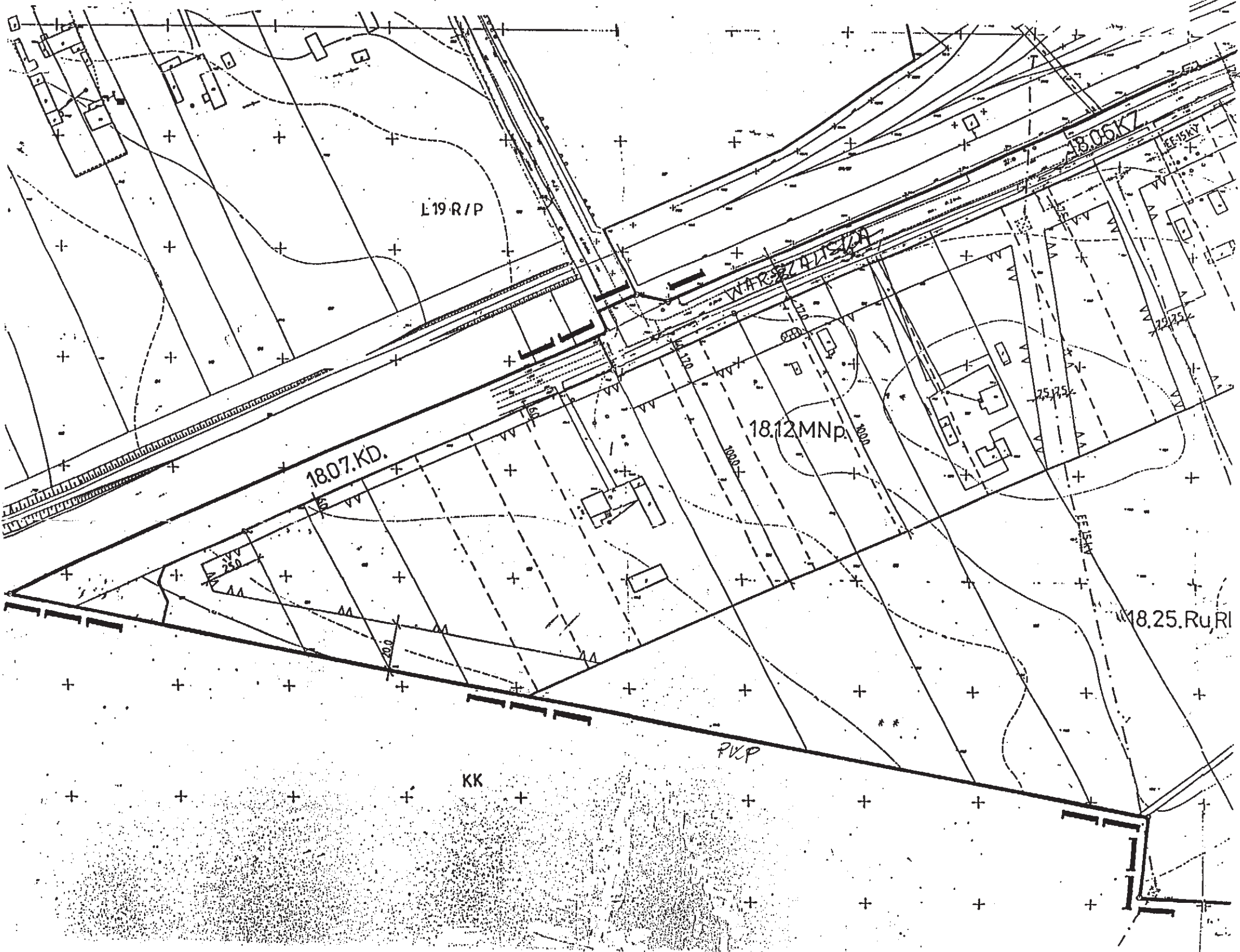


# m. SKIERNIEWICE

## MIEJSCOWY PLAN ZAGOSPODAROWANIA PRZESTRZENNEGO

Obszar w rejonie ulicy Warszawskiej i terenów PKP  
Zmiana ustaleń miejscowego planu ogólnego zagospodarowania przestrzennego miasta Skierniewice  
Rysunek zmiany planu skala 1:2000  
Załącznik Nr 1 do uchwały Nr XLVIII/41/02 Rady Miasta Skierniewice z dnia 25 kwietnia 2002 roku  
(zachodni fragment obszaru)

- Legenda**
-  Granica obszaru objętego zmianą planu
  -  Linie rozgraniczające tereny o różnych funkcjach
  -  Punkty identyfikacyjne przebiegu linii rozgraniczających tereny o różnych funkcjach
  -  Linia zabudowy - nieprzekraczalna
  -  Zwymiarowanie linii rozgraniczających tereny o różnych funkcjach i linii zabudowy w metrach
  -  Oznaczenie terenów w ustaleniach zmiany planu
  -  Linie osiowe sieci infrastruktury technicznej
  -  Stacja transformatorowa



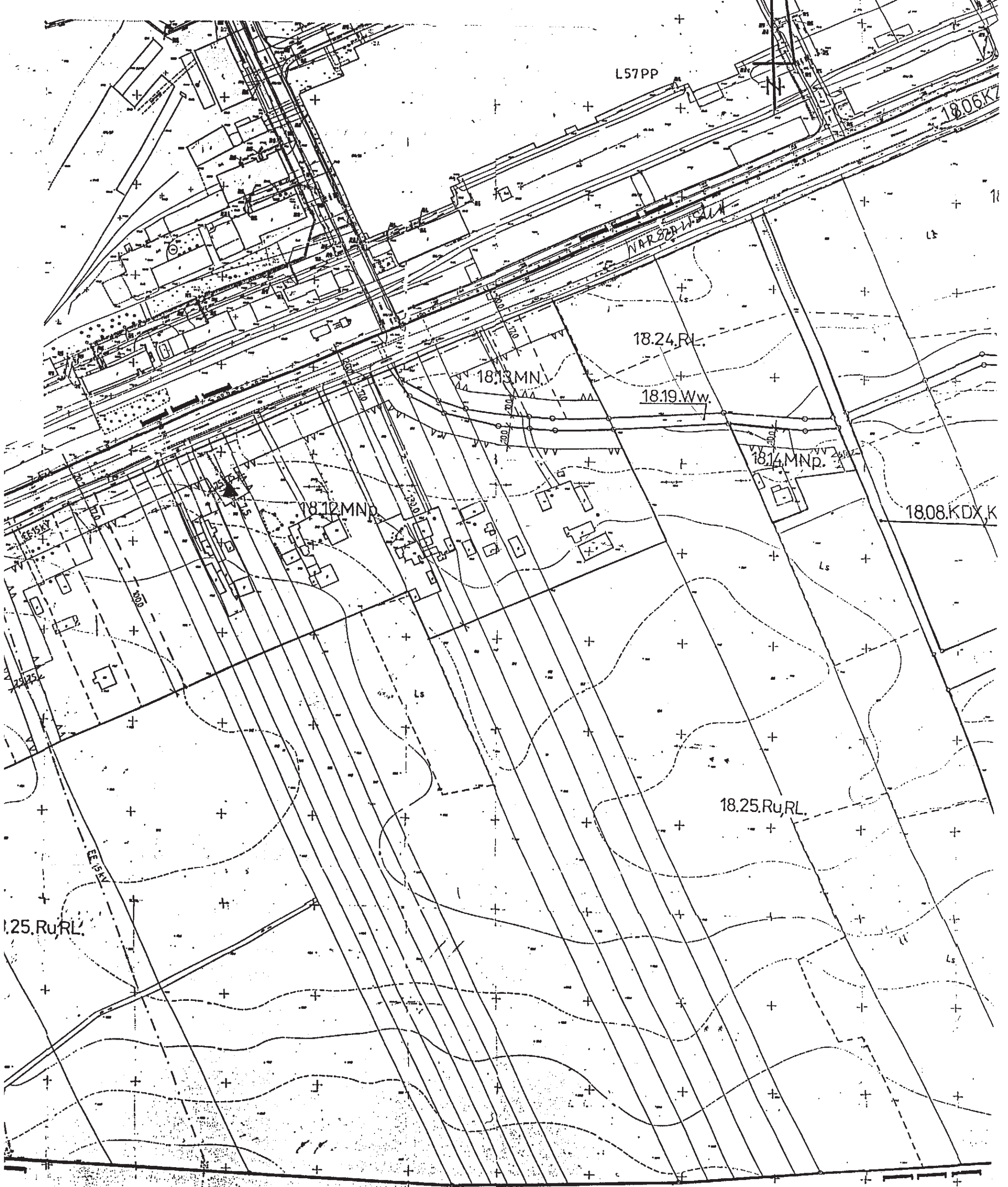
# m. SKIERNIEWICE

## MIEJSCOWY PLAN ZAGOSPODAROWANIA PRZESTRZENNEGO

Obszar w rejonie ulicy Warszawskiej i terenów PKP  
Zmiana ustaleń miejscowego planu ogólnego zagospodarowania  
przestrzennego miasta Skierniewice

Rysunek zmiany planu skala 1:2000

Załącznik Nr 2 do uchwały Nr XLVIII/41/02 Rady Miasta Skierniewice  
z dnia 25 kwietnia 2002 roku  
(centralny fragment obszaru)



**m. SKIERNIEWICE**  
**MIEJSCOWY PLAN ZAGOSPODAROWANIA**  
**PRZESTRZENNEGO**

Obszar w rejonie ulicy Warszawskiej i terenów PKP  
Zmiana ustaleń miejscowego planu ogólnego zagospodarowania  
przestrzennego miasta Skierniewice  
Rysunek zmiany planu skala 1:2000  
Załącznik Nr 3 do uchwały Nr XLVIII/41/02 Rady Miasta Skierniewice  
z dnia 25 kwietnia 2002 roku  
(wschodni fragment obszaru)

