

załącznik Nr 1 do Uchwały Nr
Rady Miasta Skiernewice z dnia

MIASTO SKIERNEWICE

MIEJSCOWY PLAN ZAGOSPODAROWANIA PRZESTRZENNEGO
FRAGMENT MIASTA POŁOŻONY W REJONIE ULIC: GRABINA I FABRYCZNEJ

SKALA 1:1000



LEGENDA

USTALENIA OBOWIAZUJĄCE

- W ZAKRESIE KSZTAŁTOWANIA
ZABUDOWY I ZAGOSPODAROWANIA TERENU

GRANICA OBSZARU OBJĘTEGO PLANEM
LINIA ROZGRANICZAJĄCA

LINIA ZABUDOWY NIEPRZEKRACZALNA

ZWYMIAROWANIE LINII ZABUDOWY

- W ZAKRESIE KATEGORII PRZEZNACZEŃ TERENÓW

NUMER TERENU

1 M,U

PODSTAWOWE PRZEZNACZENIE TERENU

M,U - TEREN ZABUDOWY MIESZKANIOWEJ,

P,U - TEREN ZABUDOWY USŁUGOWEJ

Wr - TEREN ROLNICTWA WYDARZALNEGO

- STREFA OBLIŻONEJ WYSOKOŚCI ZABUDOWY

OZNACZENIA O CHARAKTERZE INFORMACYJNYM

- GRANICA OTULINY
BOLIMOWSKIEGO PARKU KRAJOBRAZOWEGO

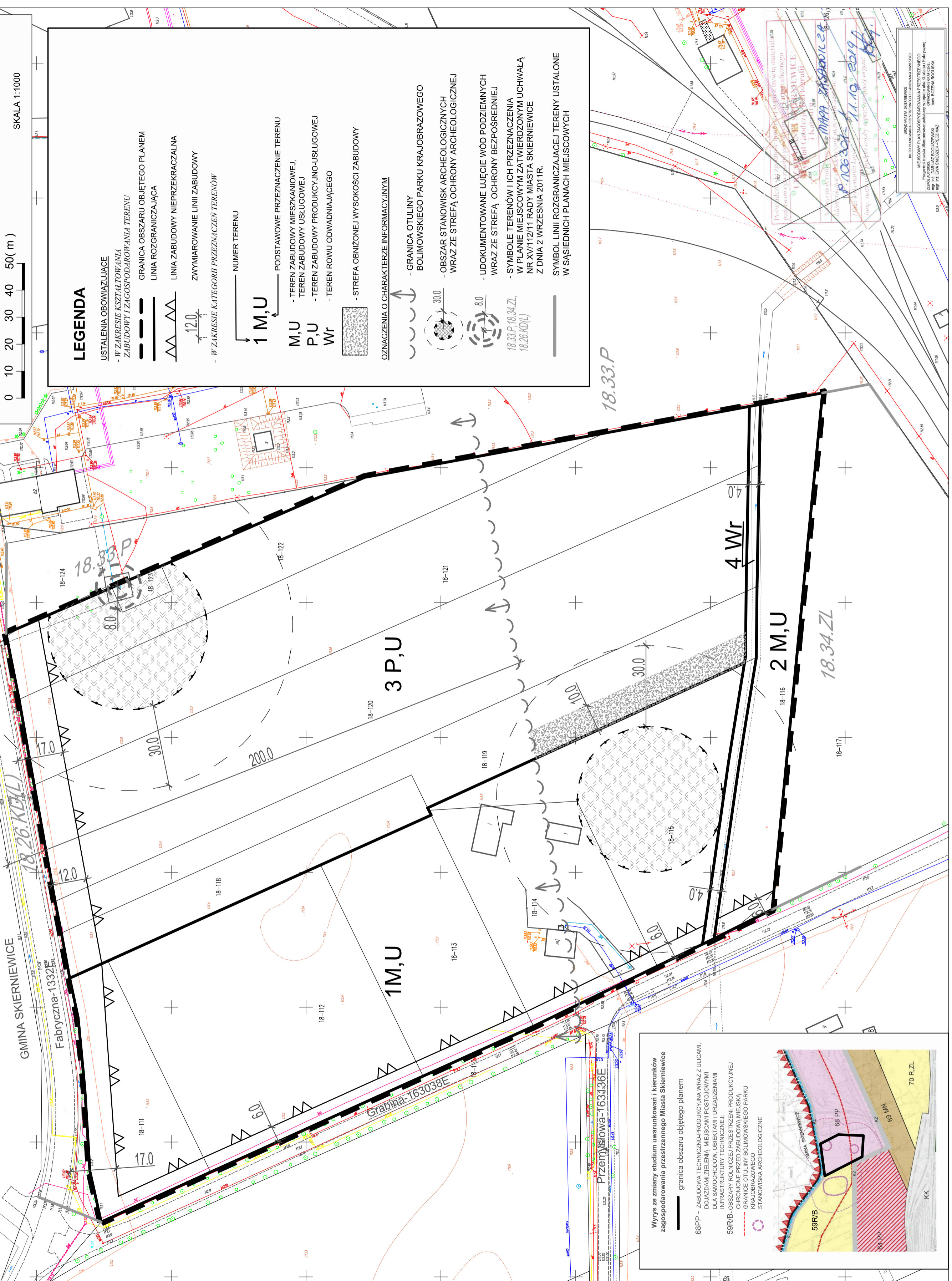
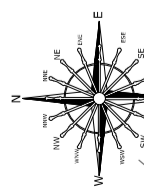
- OBSZAR STANOWISKA ARCHEOLOGICZNYCH
WRĄZ ZE STREFĄ OCHRONY ARCHEOLOGICZNEJ

- UDOKUMENTOWANE UJĘCIE WÓD PODZIEMNYCH
WRĄZ ZE STREFĄ OCHRONY BEZPOŚREDNIEJ

- SYMBOLE TERENÓW I ICH PRZEZNACZENIA
W PLANIE MIEJSCOWYM ZATWIERDZONYM UCHWAŁĄ
NR XV/112/11 RADY MIASTA SKIERNEWICE
Z DNIA 2 WRZEŚNIA 2011R.

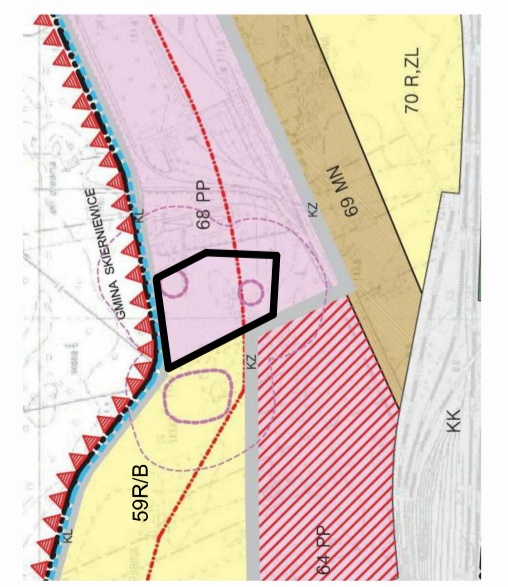
18.33.P, 18.34.ZL,
18.26.KD(L)

SYMBOL LINII ROZGRANICZAJĄCEJ TERENY USTALONE
W SĄSIĘDNICH PLANACH MIEJSCOWYCH



Wyrys ze zmiany studium uwarunkowań i kierunków
zagospodarowania przestrzennego Miasta Skiernewice

- granica obszaru objętego planem
- 68PP - ZABUDOWIA TECHNICZNO-PRODUKCYJNA WRĄZ Z ULICAMI,
DOŁAZDAMI ZIELEŃNI, MIEJSCAMI POSTOJOWYMI
DLA SAMOCHODÓW, OBIEKTAMI I URZĄDZENIAMI
INFRASTRUKTURY TECHNICZNEJ
- 59R/B - OBSZAR ROLNICTWA WYDARZALNEGO
CHRONIĄCE PRZED ZABUDOWĄ MIEJSKĄ
KRAJOBRAZOWEGO
STANOWISKA ARCHEOLOGICZNE



MIĘDZYPOLSKA FIRMOWA BIURO PLANOWANIA I ARCHITEKTURY
MIEJSCOWY PLAN ZAGOSPODAROWANIA PRZESTRZENNEGO
Fragment miasta Skiernewice położony w rejonie ulic: Grabina i Fabrycznej
PROJEKTOWAŁ: DARIUSZ BOGUSZEWSKI
PROJEKTOWAŁ: BOGDANA BOGUSZKA
PROJEKTOWAŁ: EDYTA GEMESZEK-PEŁCZYŃSKA

MIĘDZYPOLSKA FIRMOWA BIURO PLANOWANIA I ARCHITEKTURY
MIEJSCOWY PLAN ZAGOSPODAROWANIA PRZESTRZENNEGO
Fragment miasta Skiernewice położony w rejonie ulic: Grabina i Fabrycznej
PROJEKTOWAŁ: DARIUSZ BOGUSZEWSKI
PROJEKTOWAŁ: BOGDANA BOGUSZKA
PROJEKTOWAŁ: EDYTA GEMESZEK-PEŁCZYŃSKA