

Projekt rysunku Nr 14 zmiany miejscowego planu ogólnego  
zagospodarowania przestrzennego miasta

**Skierniewice**

(obszar w rejonie ul. Nowobelańskiej-Armii Krajowej - obręb 19)

Skala 1:1000











Rysunek dotyczy terenów o symbolach 19.01.MN i 19.02.UO.

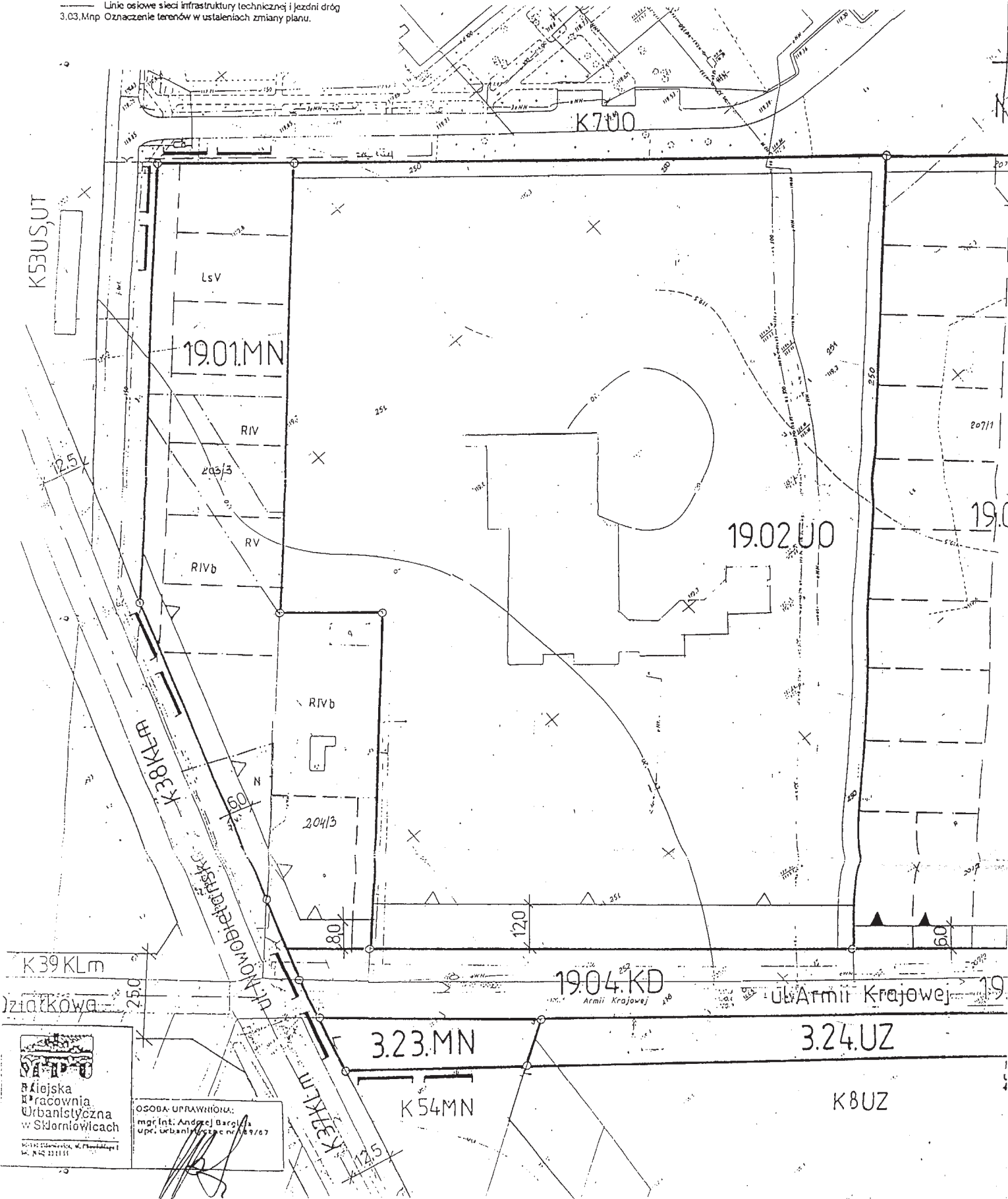
Załącznik Nr 14 do Uchwały Nr.83/97/36. Rady Miejskiej w

Skierniewicach

z dnia 30 września 1997r.

**Legenda**

-  Granica obszaru objętego zmianą planu
-  Linie rozgraniczające tereny o różnych funkcjach
-  Linie podziału wewnętrznego terenów - orientacyjne
-  Punkty identyfikacyjne przebiegu linii rozgraniczających tereny o różnych funkcjach
-  Linia zabudowy - obowiązująca i ukształtowana
-  Linia zabudowy - nieprzekraczalna
-  Punkty identyfikacyjne przebiegu linii zabudowy
-  Zymiarowanie linii rozgraniczających tereny o różnych funkcjach i linii zabudowy w metrach
-  Linie osiowe sieci infrastruktury technicznej i jezdni dróg
-  Oznaczenie terenów w ustaleniach zmiany planu.



**Rada Miejska**  
Pracownia  
Urbanistyczna  
w Skierniewicach

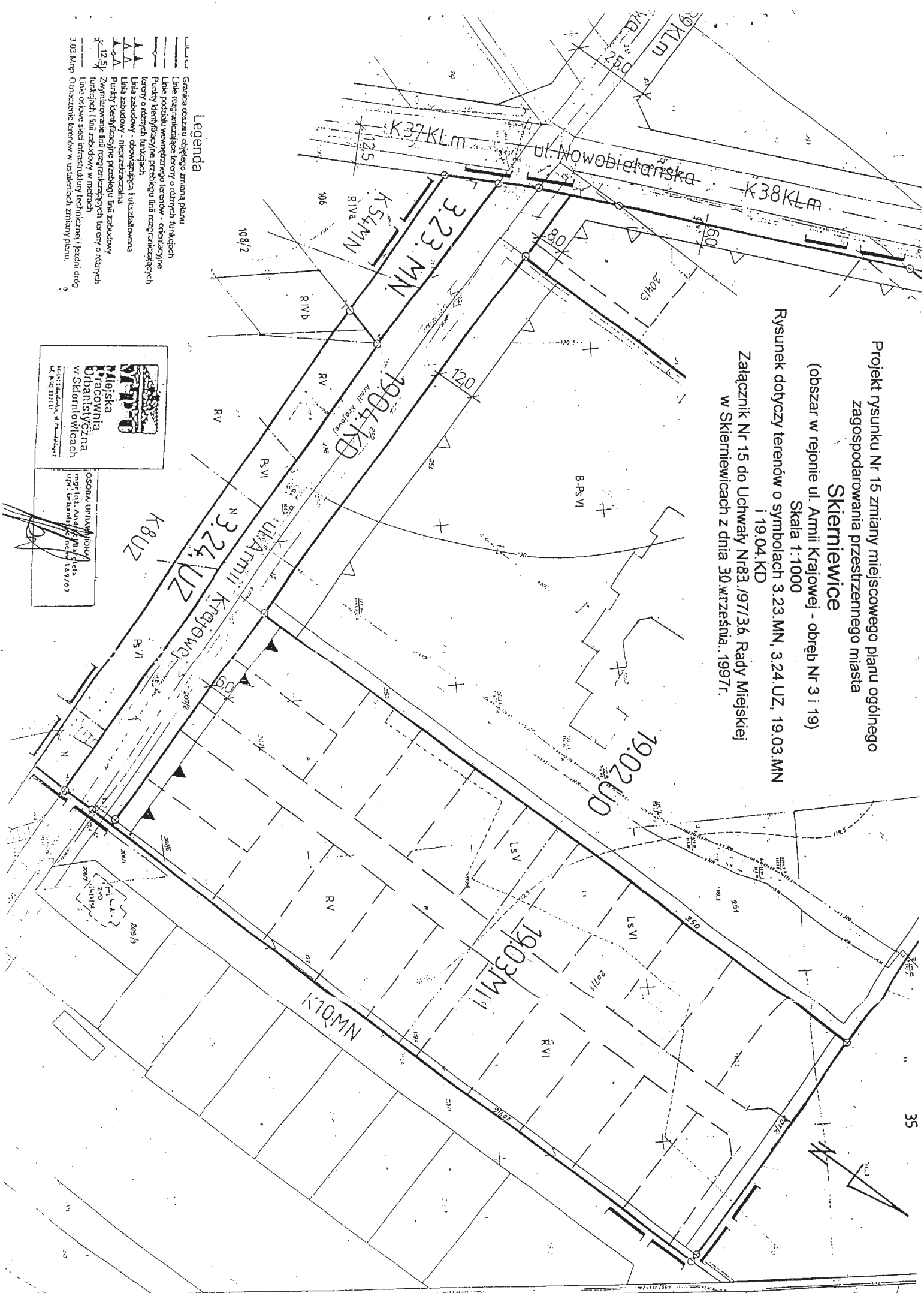
OSOBA UPRAWNIONA:  
mgr inż. Andrzej Baran  
upr. Urbanistyczne nr 189/07

Projekt rysunku Nr 15 zmiany miejscowego planu ogólnego  
zagospodarowania przestrzennego miasta  
**Skieniewice**

(obszar w rejonie ul. Armii Krajowej - obręb Nr 3 i 19)


Rysunek dotyczy terenów o symbolach 3.23.MN, 3.24.UZ, 19.03.MN  
i 19.04.KD

Załącznik Nr 15 do Uchwały Nr 83./97/36. Rady Miejskiej  
w Skieniewicach z dnia 30 września, 1997r.



**Legenda**

- Granica obszaru objętego zmianą planu
- Linie rozgraniczające tereny o różnych funkcjach
- Linie podziału wewnętrznych terenów - orientacyjne
- Punkty identyfikacyjne przebiegu linii rozgraniczających terenów o różnych funkcjach
- Linie zabudowy - odcinkowa i układowa
- Linie zabudowy - odcinkowa i układowa
- Punkty identyfikacyjne przebiegu linii zabudowy
- Zwyklowane linie rozgraniczających terenów o różnych funkcjach i linii zabudowy w mierzach
- Linie osiowe sieci infrastruktury technicznej i jej linii odleg
- 3.03.Mnp — Oznaczenie terenów w ustalonych zmianach planu



OSOBA UNIAWOMIOWANA  
mgr inż. Andrzej Mielniczak  
mgr inż. Urszula Mielniczak  
ul. Ag. 111111