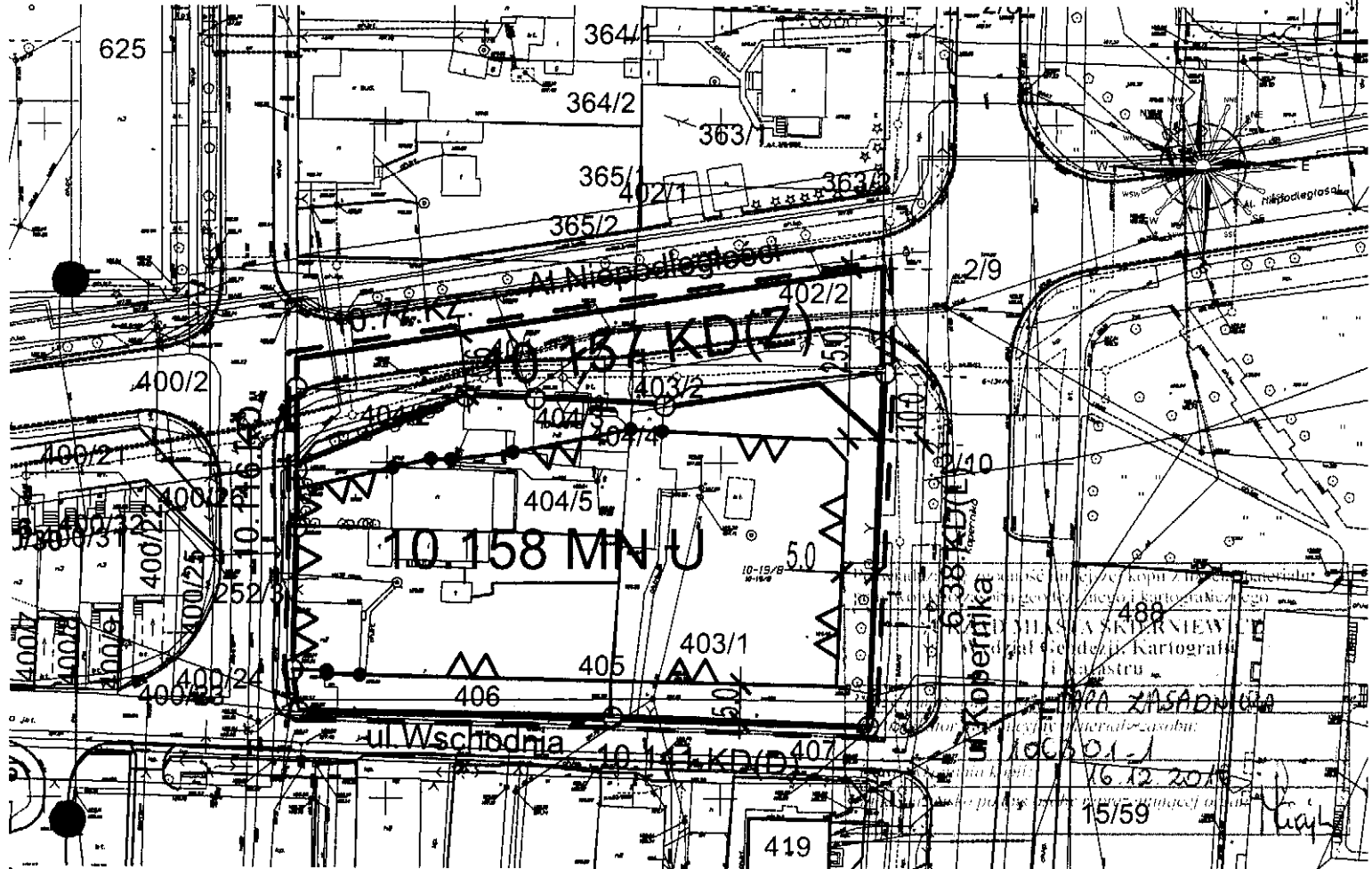
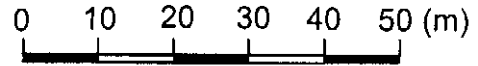


MIASTO SKIERNIEWICE

ZMIANA MIEJSCOWEGO PLANU ZAGOSPODAROWANIA PRZESTRZENNEGO

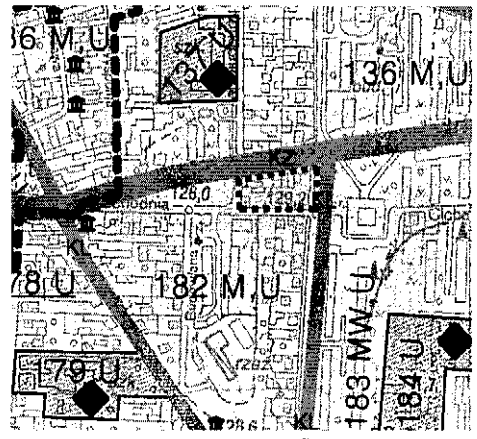
Fragment miasta położony w narożniku ulicy Alei Niepodległości i M.Kopernika

skala 1:1000



Wyrys ze zmiany studium uwarunkowań i kierunków zagospodarowania przestrzennego miasta Skierniewice

- granica obszaru objętego zmianą planu
- MN- OBSZARY O DOMINUJĄCEJ FUNKCJI ZABUDOWY MIESZKANIOWEJ JEDNORODZINNEJ
- KZ- ULICE, „ZBIORCZE”
- KL- ULICE LOKALNE „WAŻNIEJSZE”



Legenda rysunku planu
Ustalenia obowiązujące

- granica obszaru opracowania
- linie rozgraniczające terenu
- punkty identyfikacyjne przebiegu linii rozgraniczających
- ▲—▲ nieprzekraczalna linia zabudowy
- ▲—●—▲ punkty identyfikacyjne przebiegu linii zabudowy
- 10.158 MN,U teren zabudowy mieszkaniowo-usługowej
- 10.157 KD(Z) teren drogi publicznej-klassy zbiorczej
- ×15.0× zwymiarowanie linii zabudowy (w metrach)

Oznaczenia informacyjne

- 10.77.KZ.
- 10.116.KD.
- 10.38.KD(L).
- 10.141.KD(D).

oznaczenia dotycząca przeznaczenia terenów w otoczeniu obszaru planu

PRZEWODNICZĄCY RADY

Meloni
Andrzej Meloni