


MIASTO SKIERNIEWICE

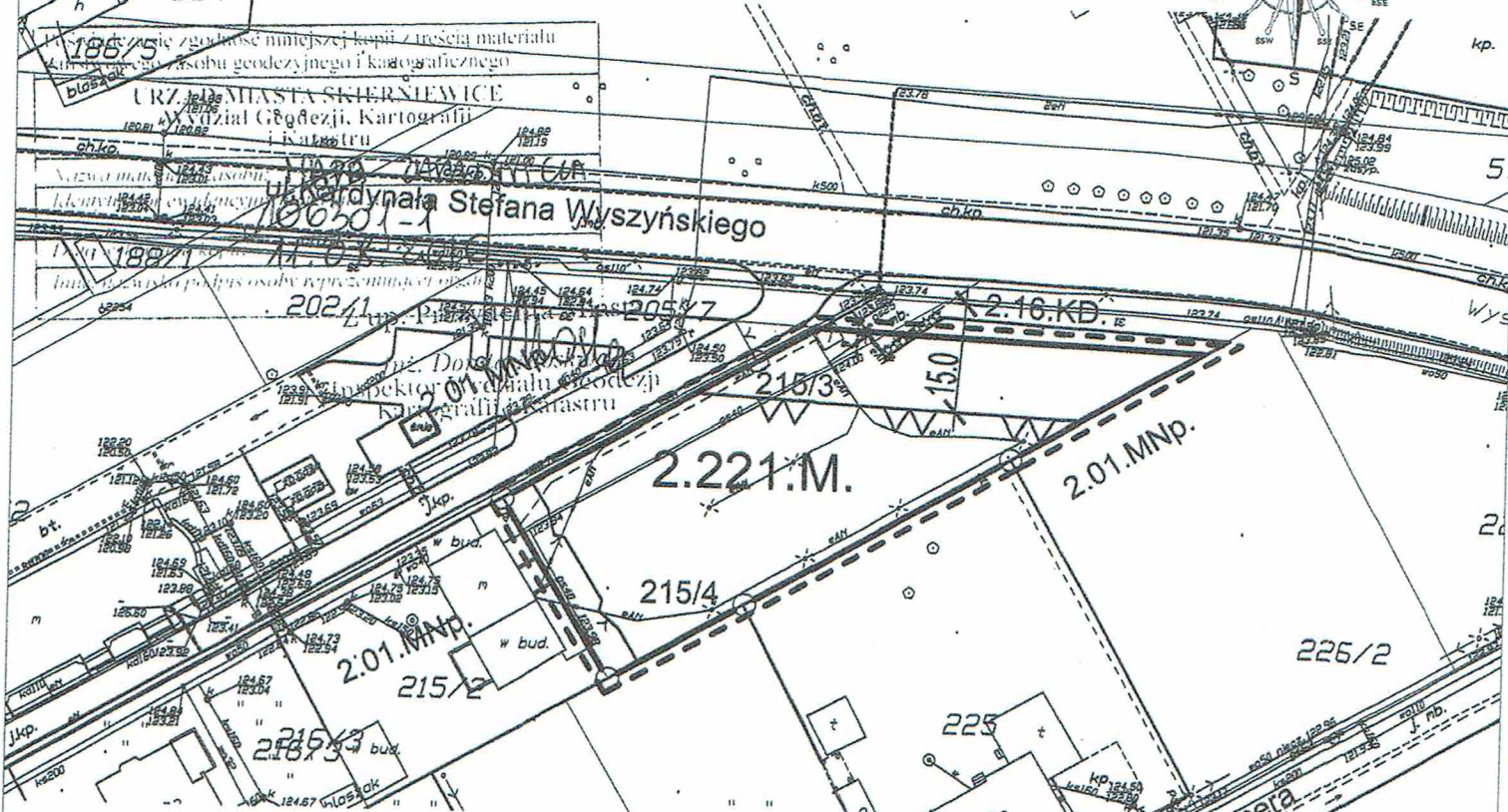
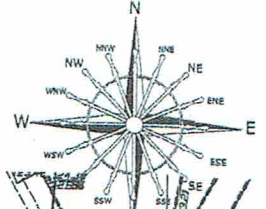
ZMIANA MIEJSCOWEGO PLANU ZAGOSPODAROWANIA PRZESTRZENNEGO Fragment miasta położony przy ulicy Księdza Kardynała Prymasa Stefana Wyszyńskiego

skala 1:1000



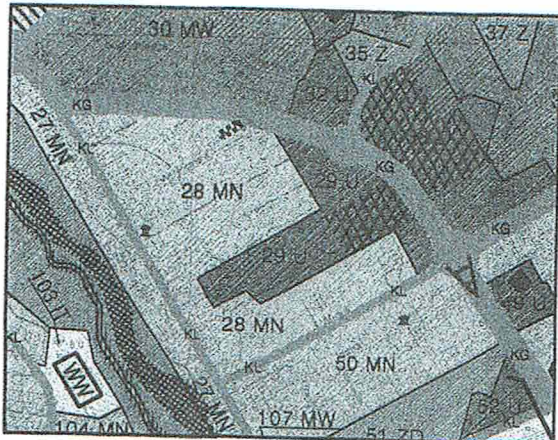
PRZEWODNICZĄCY RADY

Andrzej Mejon



Wyrys ze studium uwarunkowań i kierunków zagospodarowania przestrzennego miasta Skierniewice

- granica obszaru objętego zmianą planu
- MN- OBSZARY O DOMINUJĄCEJ FUNKCJI ZABUDOWY MIESZKANIOWEJ JEDNORODZINNEJ
- KG- ULICE GŁÓWNE



Legenda rysunku planu

Ustalenia obowiązujące

- granica obszaru opracowania
- linie rozgraniczające terenu
- ————— punkty identyfikacyjne przebiegu linii rozgraniczających
- ▲ ————— nieprzekraczalna linia zabudowy
- 2.221.M. teren zabudowy mieszkaniowej
- 15.0 zmiernik zwymiarowanie linii zabudowy (w metrach)

Oznaczenia informacyjne

- 2.16.KD. oznaczenia dotycząca przeznaczenia terenów w otoczeniu obszaru planu
- 2.01.MNp.