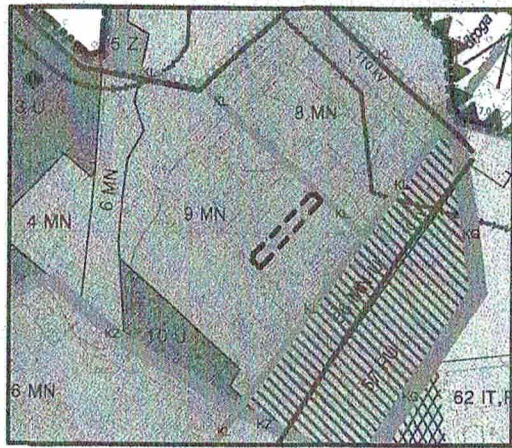


----- granica obszaru objętego zmianą planu

MN - OBSZARY O DOMINUJĄCEJ FUNKCJI ZABUDOWY MIESZKANIOWEJ JEDNORODZINNEJ
 KL - ULICE LOKALNE (WAŻNIEJSZE)



MIASTO SKIERNIEWICE

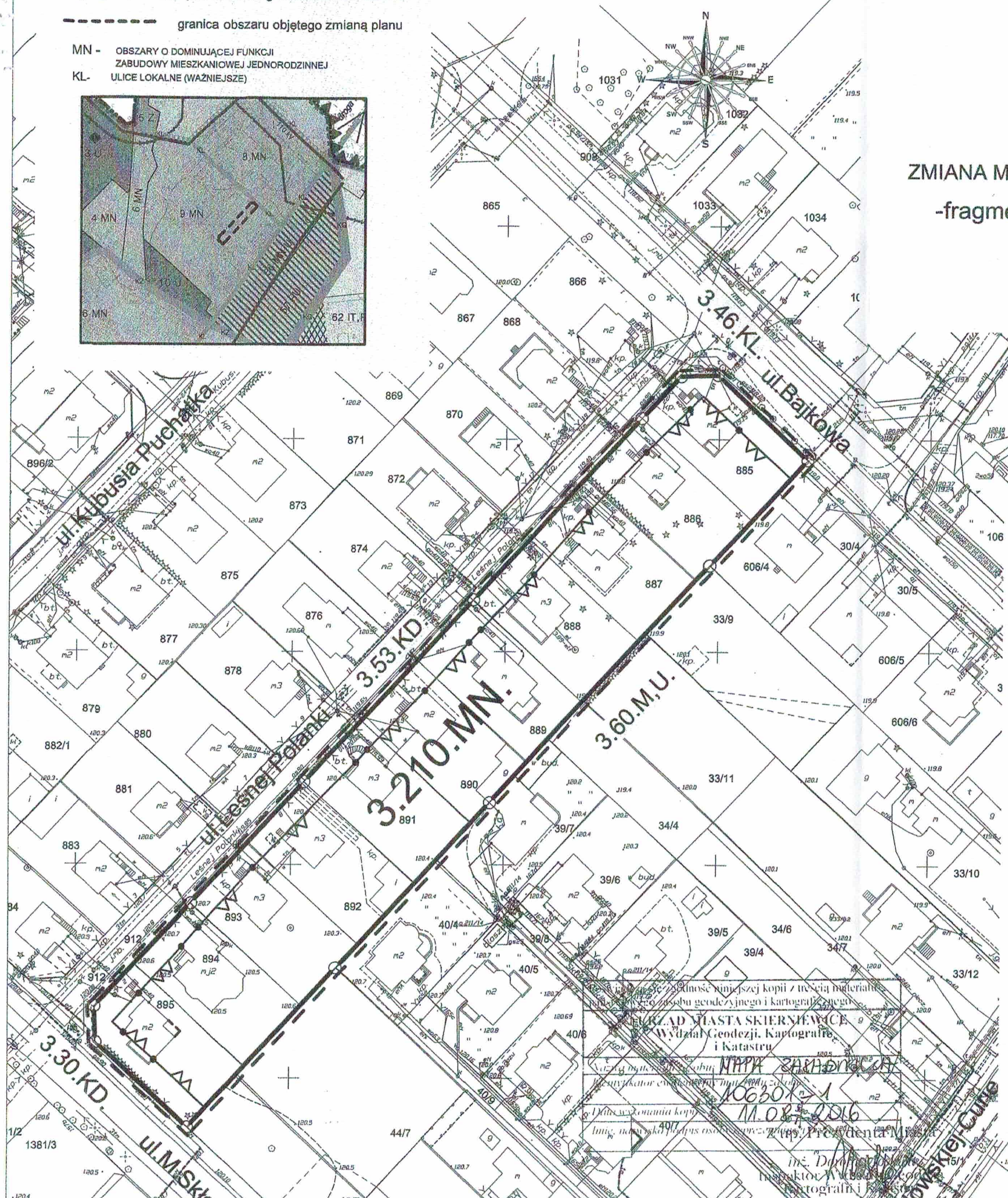

ZMIANA MIEJSCOWEGO PLANU ZAGOSPODAROWANIA PRZESTRZENNEGO

-fragment miasta Skierniewice położony przy ulicy Leśnej Polanki

PRZEWODNICZĄCY RADY

Andrzej Melon

skala 1:1000



Legenda

Ustalenia obowiązujące

- granica obszaru opracowania
- linie rozgraniczające terenu
- ⊕————⊕ punkty identyfikacyjne przebiegu linii rozgraniczających
- 3.210.MN zabudowa mieszkaniowa jednorodzinna
- ▲▲▲▲ nieprzekraczalne linie zabudowy
- ▲▲▲▲● punkty identyfikacyjne przebiegu linii zabudowy

Oznaczenia informacyjne

- 3.60.M,U. - funkcja mieszkaniowa i funkcja użyteczności publicznej
- 3.53.KD. - ulica dojazdowa
- 3.30.KD. - ulica dojazdowa
- 3.46.KL. - ulica lokalna

-oznaczenia dotyczące przeznaczenia terenów w otoczeniu obszaru planu

Urząd Miasta Skierniewice
 Wydział Geodezji, Kartografii i Katastru
 NPPA ZAWODOWA
 10630X-1
 M. O. 2016
 Data wykonania kopii: 2016
 Imię, nazwisko i podpis osoby odpowiedzialnej za kopię: [Signature]