

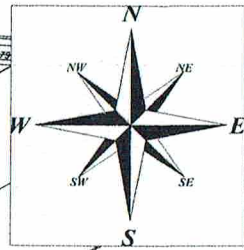
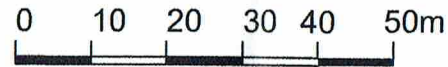
MIASTO SKIERNIEWICE - Skala 1:1000

MIEJSCOWY PLAN ZAGOSPODAROWANIA PRZESTRZENNEGO

-fragment miasta położony przy ulicy Wł.Hibnera

Załącznik nr 1 do Uchwały Nr XXVI/111/2016

Rady Miasta Skiernewice z dnia 23.06.2016r.



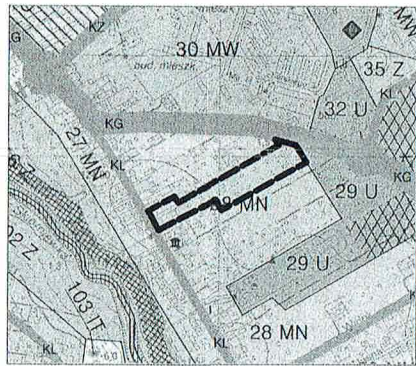
Wyrys ze studium uwarunkowań i kierunków zagospodarowania przestrzennego Miasta Skiernewice

--- granica obszaru objętego planem

MN - OBSZARY O DOMINUJĄCEJ FUNKCJI ZABUDOWY MIESZKANIOWEJ JEDNORODZINNEJ

U - OBSZARY O DOMINUJĄCEJ ZABUDOWIE USŁUGOWEJ

Z - OBSZARY O DOMINUJĄCEJ FUNKCJI ZIELENI



LEGENDA:

- symbol granicy obszaru objętego planem
- 2.217.MN tereny określone symbolem cyfrowym i symbolem litowym dotyczącym przeznaczenia
- linie rozgraniczające tereny o różnym przeznaczeniu lub różnych zasadach zagospodarowania
- - - linie podziału wewnętrznego - zasada podziału na działki budowlane
- punkty identyfikacyjne przebiegu linii rozgraniczających tereny o różnym przeznaczeniu lub różnych zasadach zagospodarowania
- ▲ nieprzekraczalne linie zabudowy
- ▲ punkty identyfikacyjne przebiegu linii zabudowy
- 10.0 zwymiarowanie linii rozgraniczających tereny o różnym przeznaczeniu lub różnych zasadach zagospodarowania, lub linii zabudowy- w metrach

SYMBOLE PRZEZNACZENIA TERENU

- MN - zabudowa mieszkaniowa jednorodzinna
- MNu - zabudowa mieszkaniowa jednorodzinna z usługami
- KD(D) - droga publiczna klasy dojazdowa
- KD(G) - droga publiczna klasy główna

SYMBOLE PRZEZNACZENIA TERENÓW SĄSIEDNICH

- MNp- zabudowa mieszkaniowa jednorodzinna z usługami
- KG - tereny komunikacji - ulica klasy główna
- KD(L) - drogi publiczne - ulica klasy lokalna
- KD-tereny komunikacji-ulica dojazdowa

Wzajemnie zgodność niniejszej kopii z treścią materiału planowego zasobu geodezyjnego i kartograficznego

1-179/R

URZĄD MIASTA SKIERNIEWICE
Wydział Geodezji, Kartografii i Katastru

zawiera materiał zasobu: *NBPA JANA DULCIA*

identyfikator ewidencyjny materiału zasobu: *106201-1*

Data wykonania kopii: *03.06.2016*

imię, nazwisko podpis osoby reprezentującej organ: *Z up. Prezydenta Miasta*

inż. Danuta...
Inspektor Wzrostu Geodezji

PRZEWODNICZĄCY RADY
Andrzej Melon