

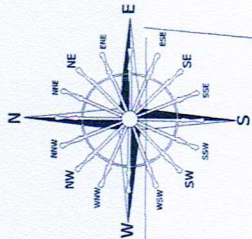

MIASTO SKIERNIEWICE

MIJSCOWY PLAN ZAGOSPODAROWANIA PRZESTRZENNEGO

-obszar miasta położony przy ulicy Mszczonowskiej(w sąsiedztwie Ronda Solidarności)

załącznik do Uchwały Nr XIV/141/2015
Rady Miasta Skierniewice z dnia 20 sierpnia 2015r.

skala 1:1000

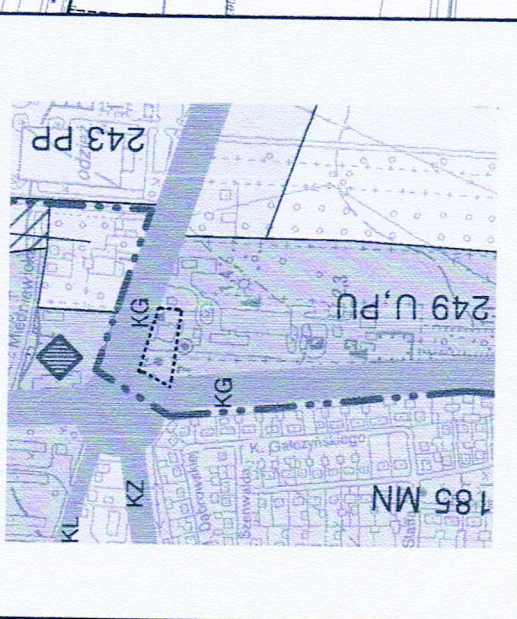


Wyrys ze studium uwarunkowań i kierunków zagospodarowania przestrzennego Miasta Skierniewice

--- granica obszaru objętego planem

PU - OBSZARY SKŁADÓW I MAGAZYNÓW ORAZ INNEJ ZABUDOWY NA POTRZEBY DZIAŁALNOŚCI GOSPODARCZEJ NIE BĘDĄCEJ PRODUKCJĄ

U - OBYTZARY O DOMINUJĄCEJ FUNKCJI ZABUDOWY USŁUGOWEJ



LEGENDA

- symbol granicy obszaru objętego planem
- tereny określone symbolem cyfrowym i symbolem literowym dotyczącym przeznaczenia
- linie rozgraniczające tereny o różnym przeznaczeniu i różnych zasadach zagospodarowania
- punkty identyfikacyjne przebiegu linii rozgraniczających tereny o różnym przeznaczeniu
- i różnych zasadach zagospodarowania
- nieprzekraczalne linie zabudowy
- zwymiarowanie nieprzekraczalnych linii zabudowy i linii rozgraniczających tereny o różnym przeznaczeniu zagospodarowania (w metrach)

SYMBOL PRZEZNACZENIA TERENU

- KSn** - zabudowa stacji paliw
- KD-G** - droga publiczna-klasy główna

[Signature]
PRZEWODNICZĄCY RADY
Andrzej Melon

68...
Pozostałe sąsiadujące z tym...
miejscowy plan zagospodarowania przestrzennego i kartografia bezcenne
URZĄD MIASTA SKIERNIEWICE
Wydział Geografii, Kartografii
i Kadestru

[Signature]
MARIA ZARADKOWICZ
Przewodnicząca Rady Miasta
P. 98 63 01 1

[Signature]
09.03.2015

[Signature]
DOKŁAD z MURKI
Notka